

各構成資産の法規制図

001 大平山元遺跡

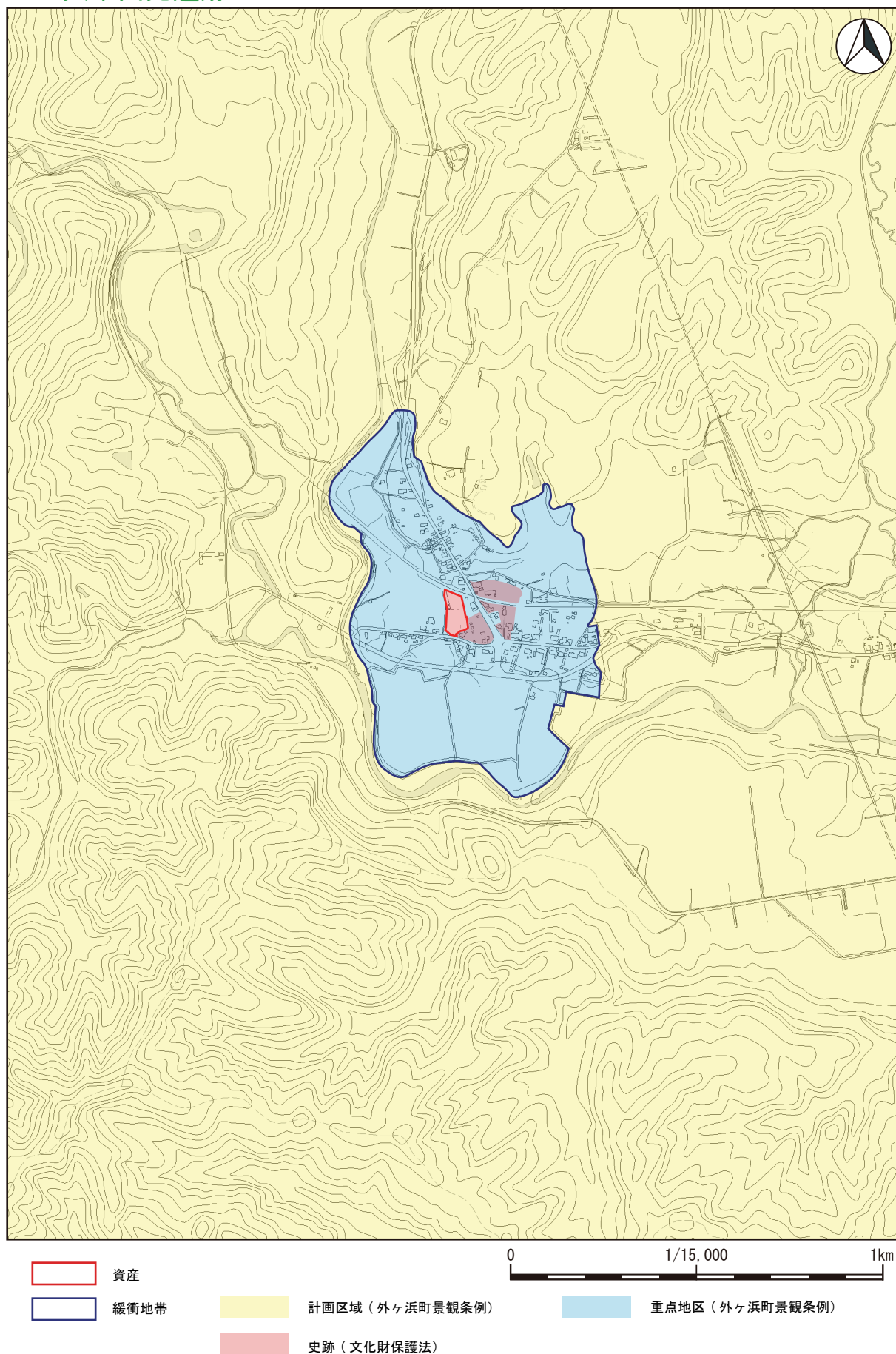


図 001-1 規制図（景観法関係）

001 大平山元遺跡

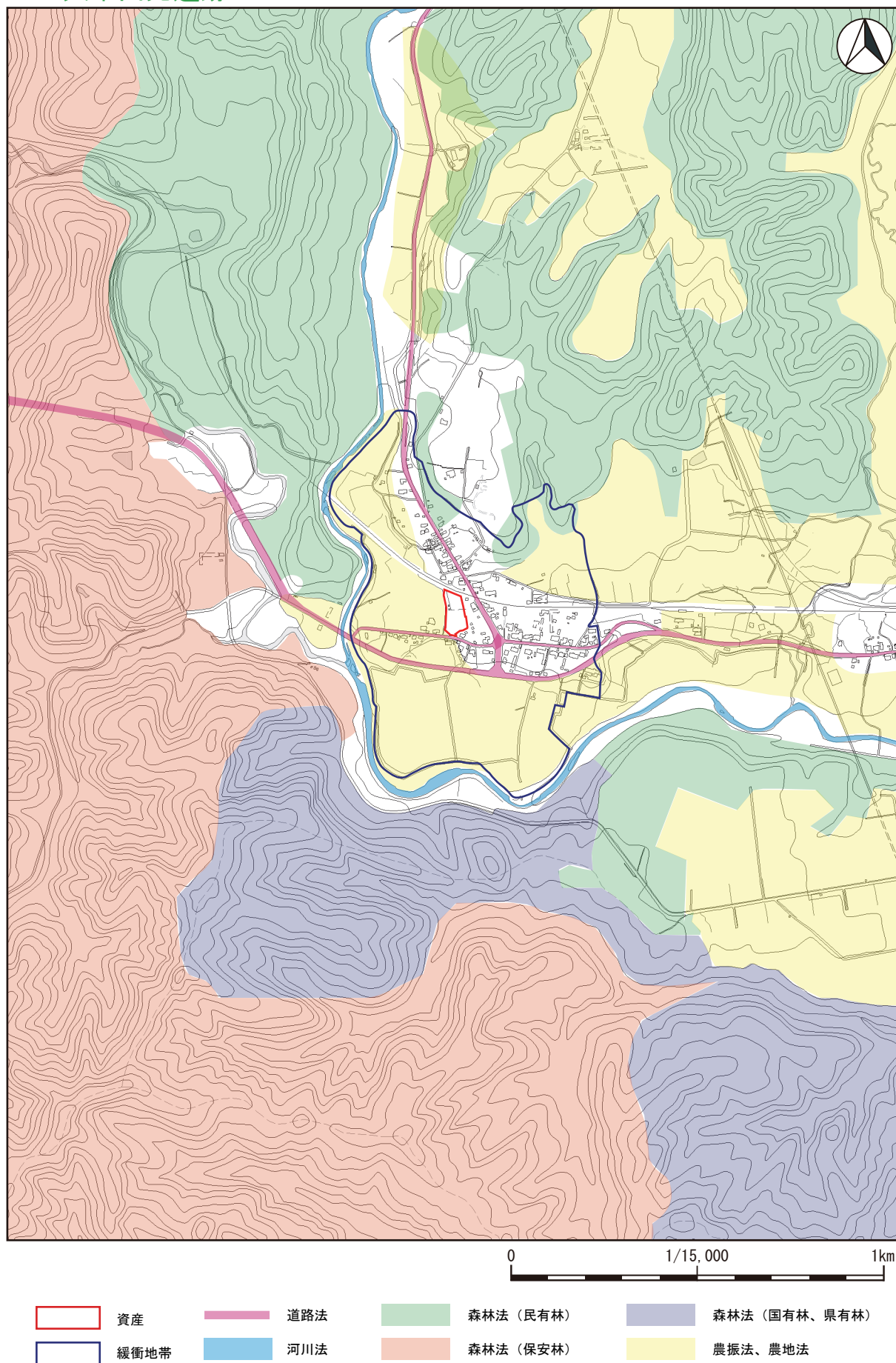


図 001-2 法規制図 (土地利用規制)

002 垣ノ島遺跡

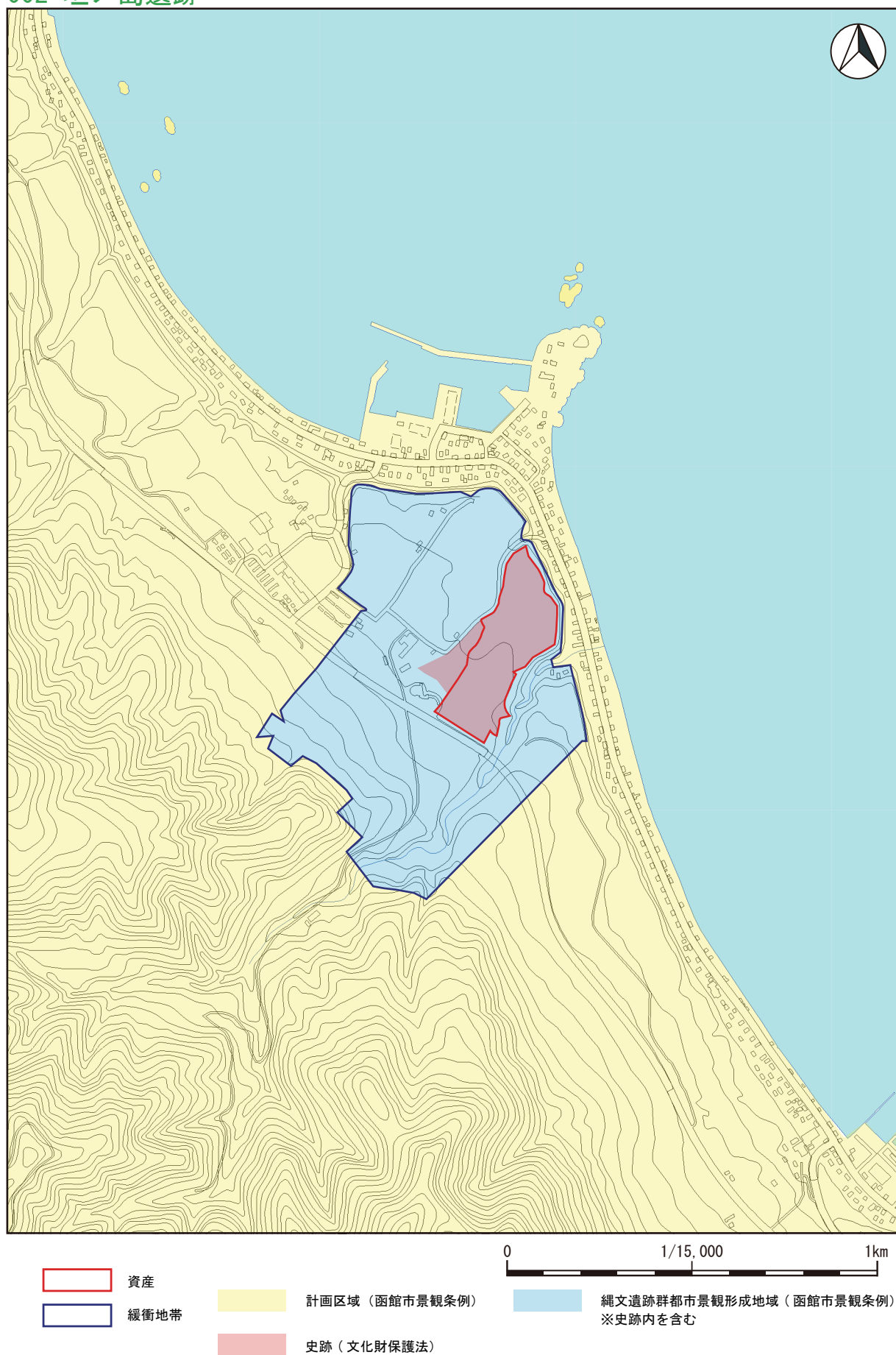


図 002-1 規制図（景観法関係）

002 垣ノ島遺跡

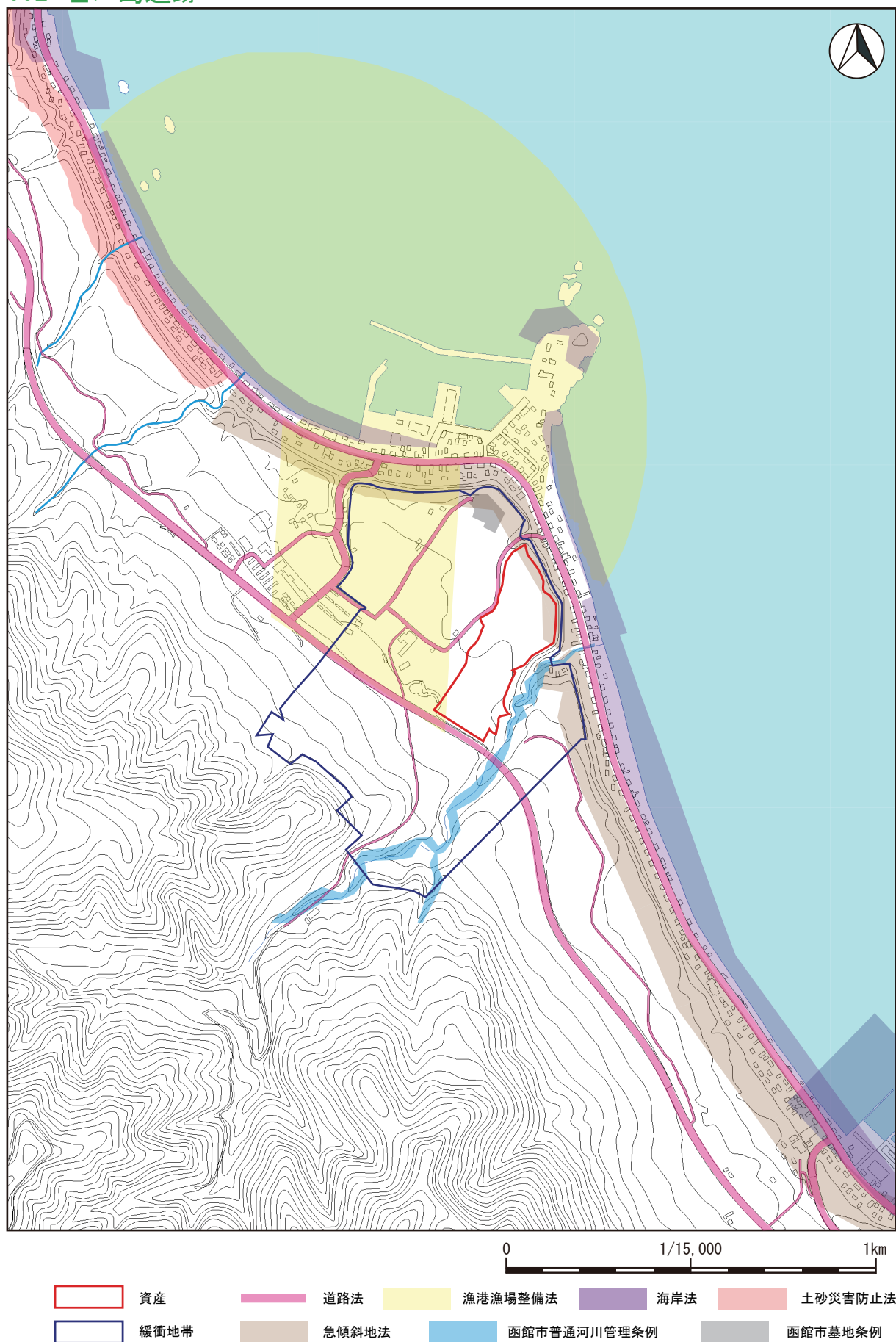


図 002-2 規制図（土地利用規制：国土交通省・厚生労働省所管法令）

002 垣ノ島遺跡

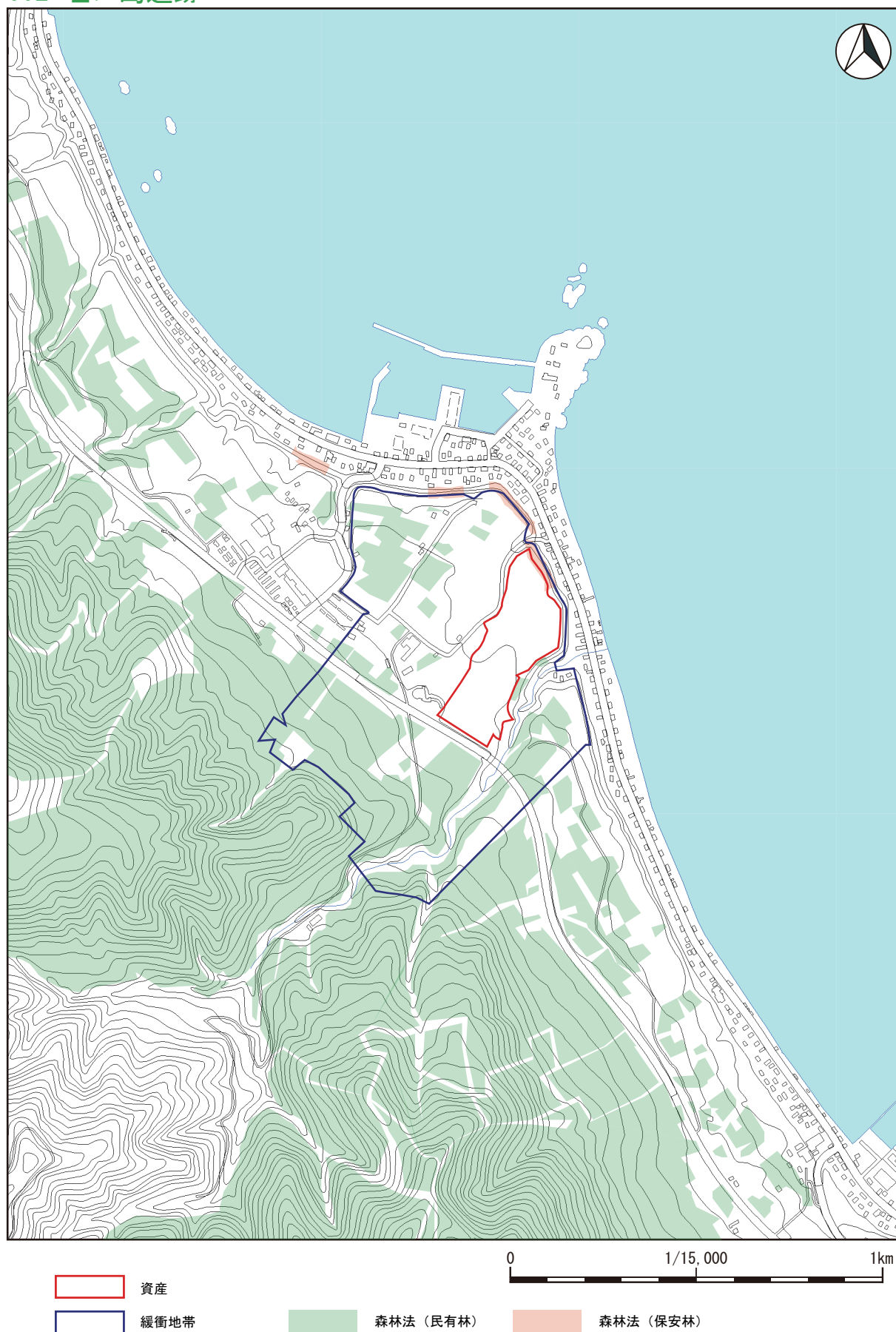
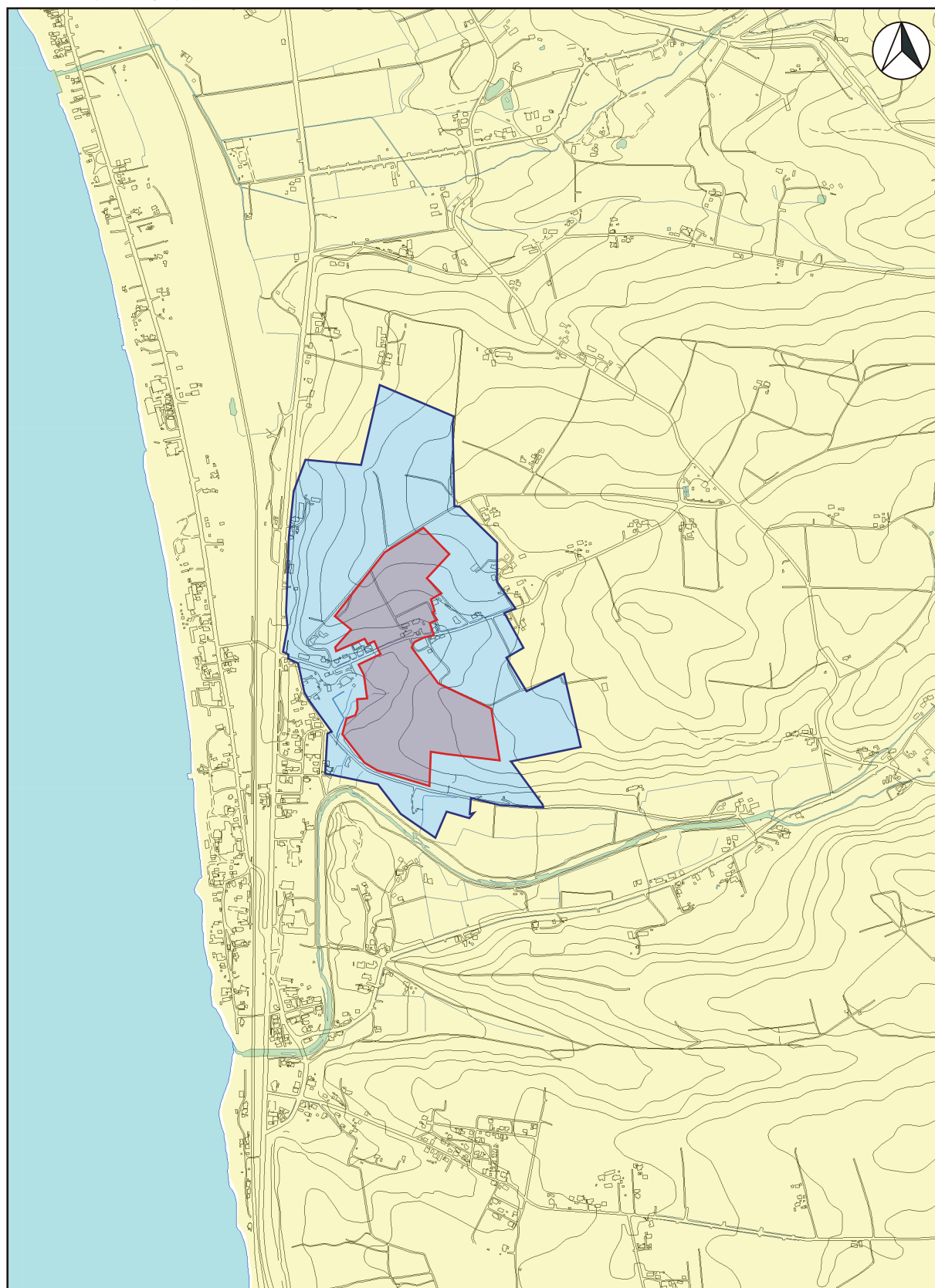


図 002-3 規制図（土地利用規制：農林水産省所管法令）

003 北黄金貝塚



資産




緩衝地帯



計画区域（伊達市景観計画）



史跡（文化財保護法）



特定景観区域（伊達市景観条例）

図 003-1 規制図（景観法関係）

003 北黄金貝塚

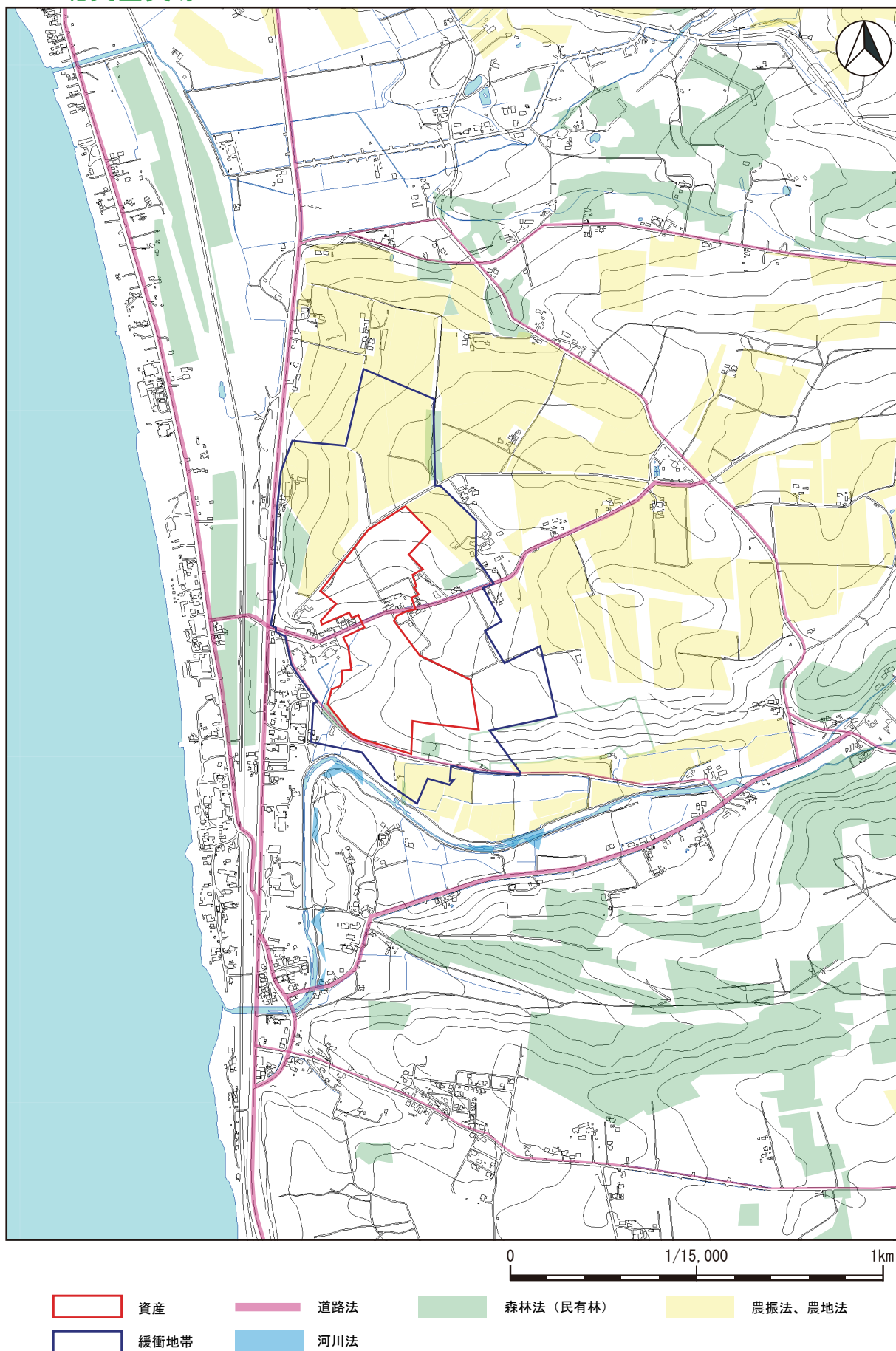
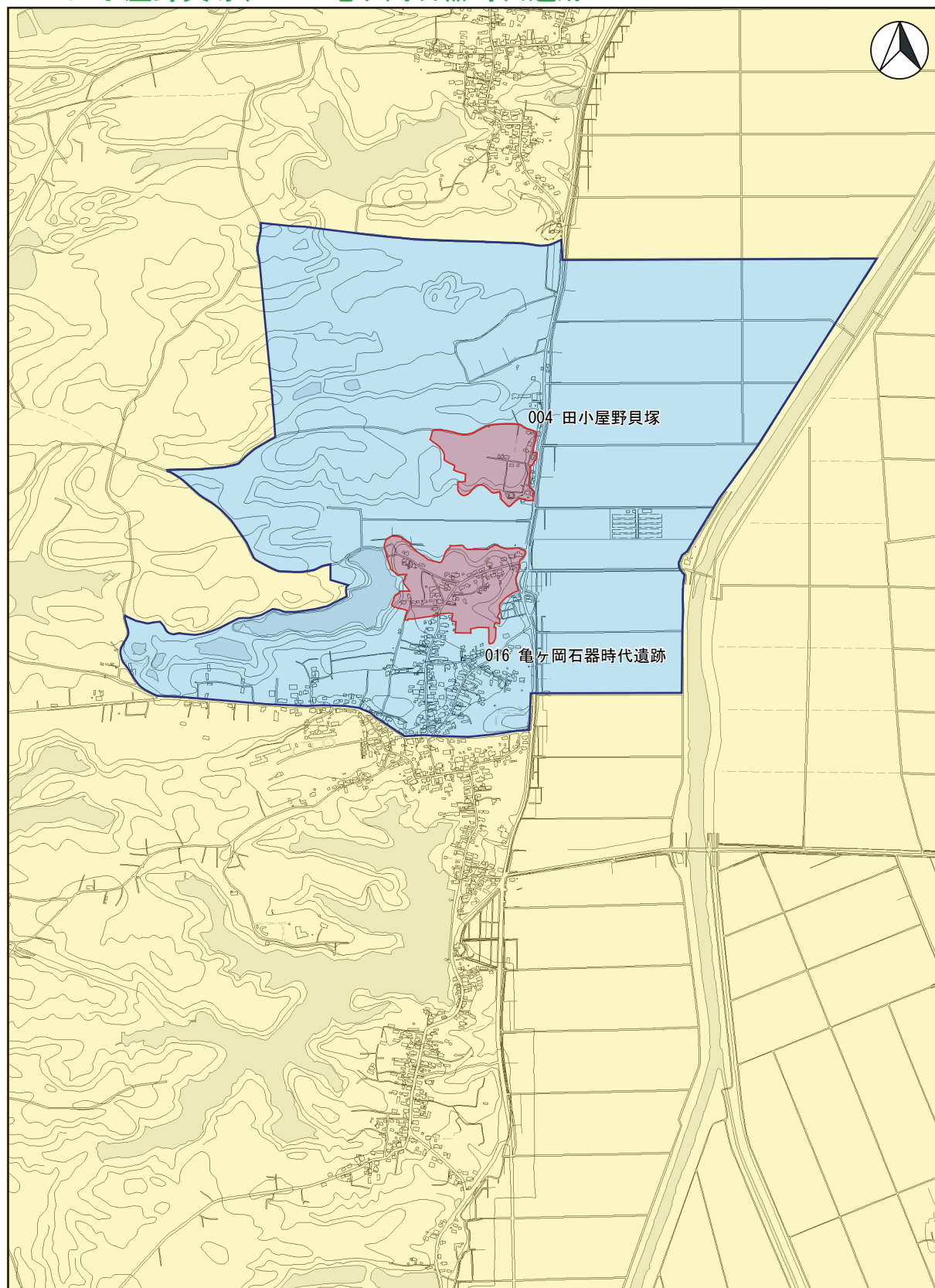


図 003-2 規制図(土地利用規制)


004 田小屋野貝塚、016 亀ヶ岡石器時代遺跡



資産



緩衝地帯



計画区域（つがる市景観計画）



史跡（文化財保護法）



特定景観地域（つがる市景観条例）

0 1/20,000 1km

図 004-1 規制図（景観法関係）

004 田小屋野貝塚、016 亀ヶ岡石器時代遺跡

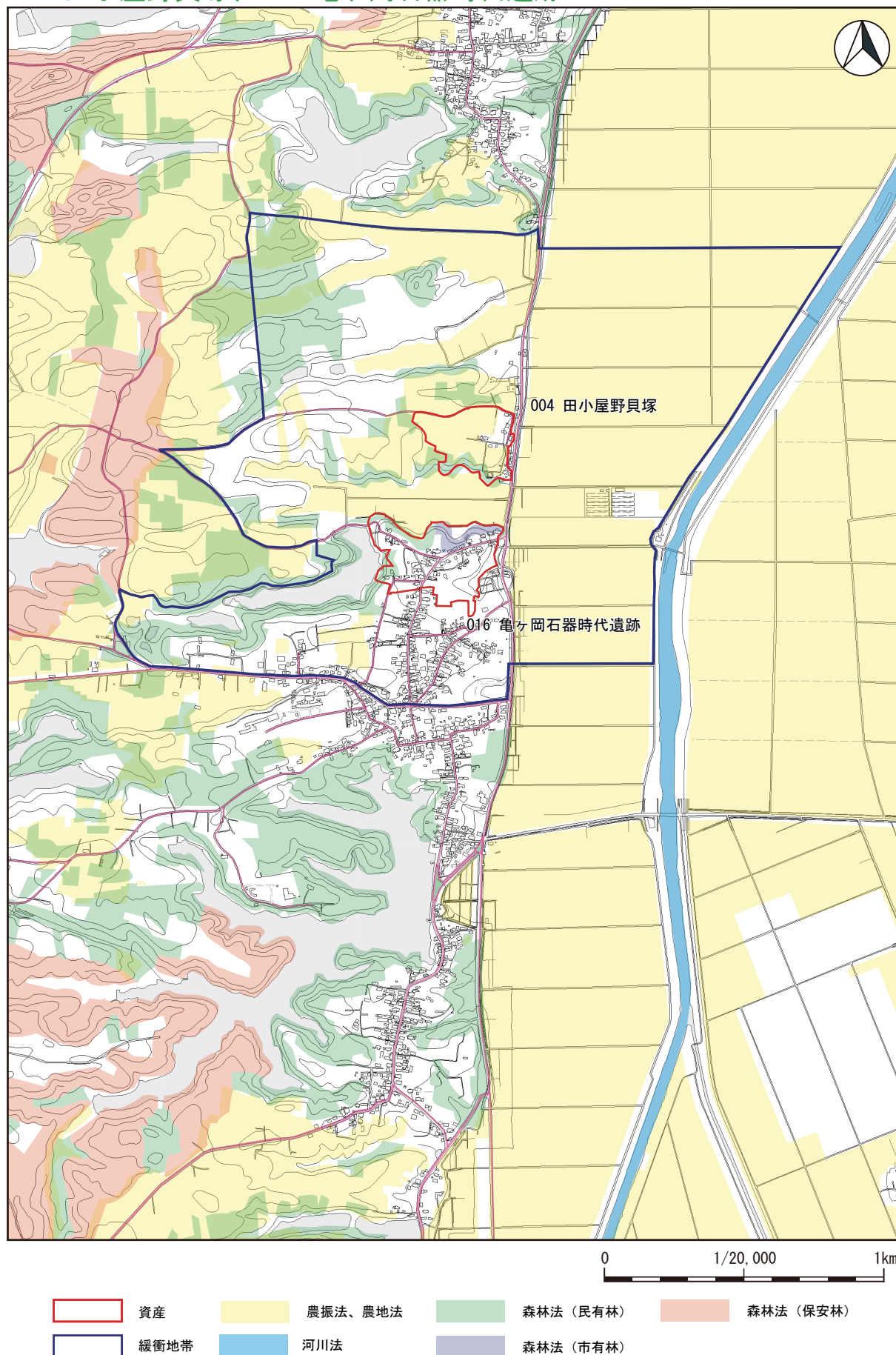


図 004-2 規制図（土地利用規制）

005 ニツ森貝塚

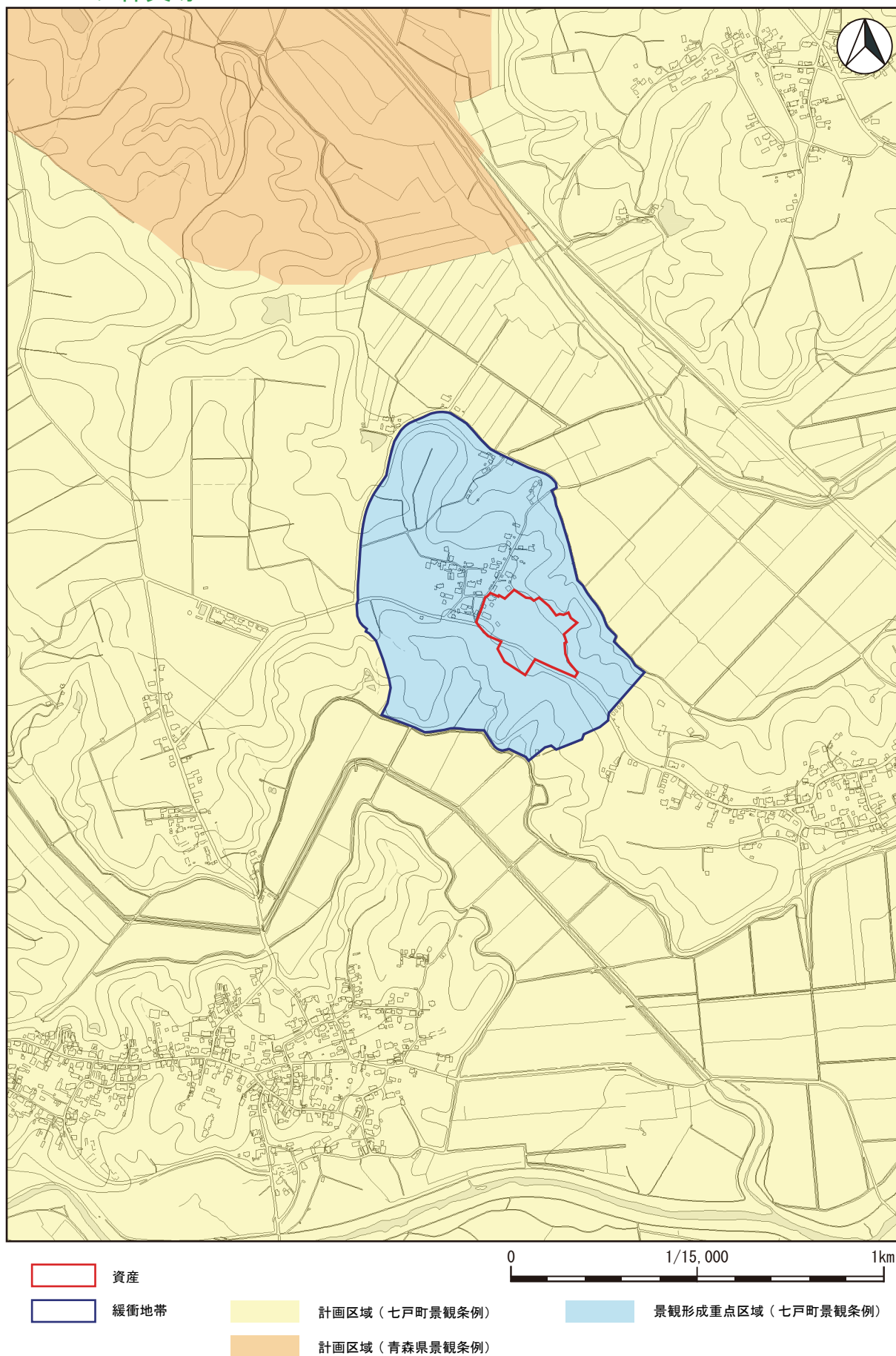


図 005-1 規制図（景観法関係）

005 ニツ森貝塚

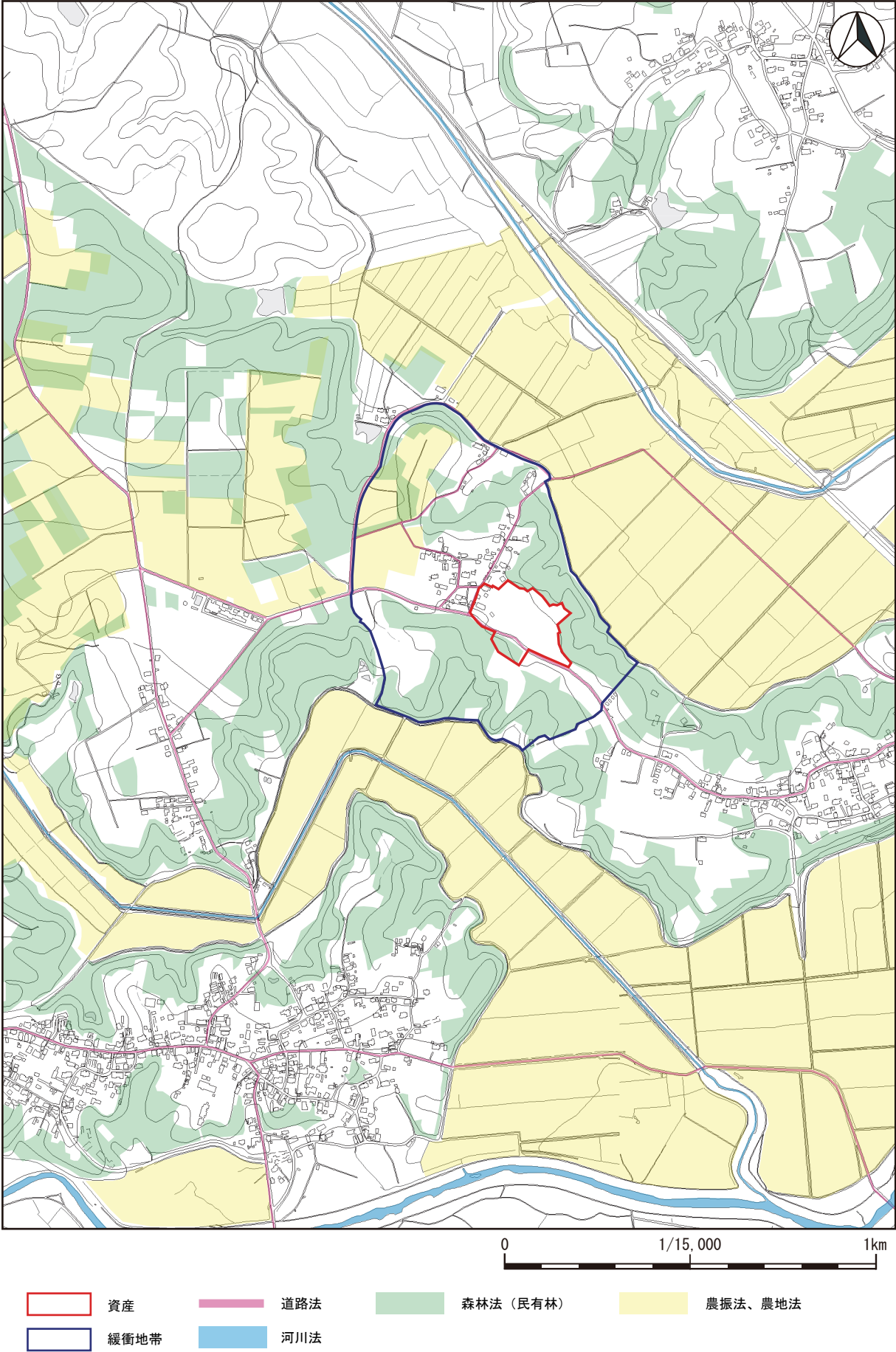


図 005-2 規制図（土地利用規制）

006 三内丸山遺跡

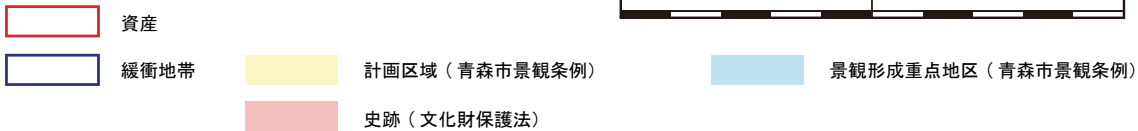
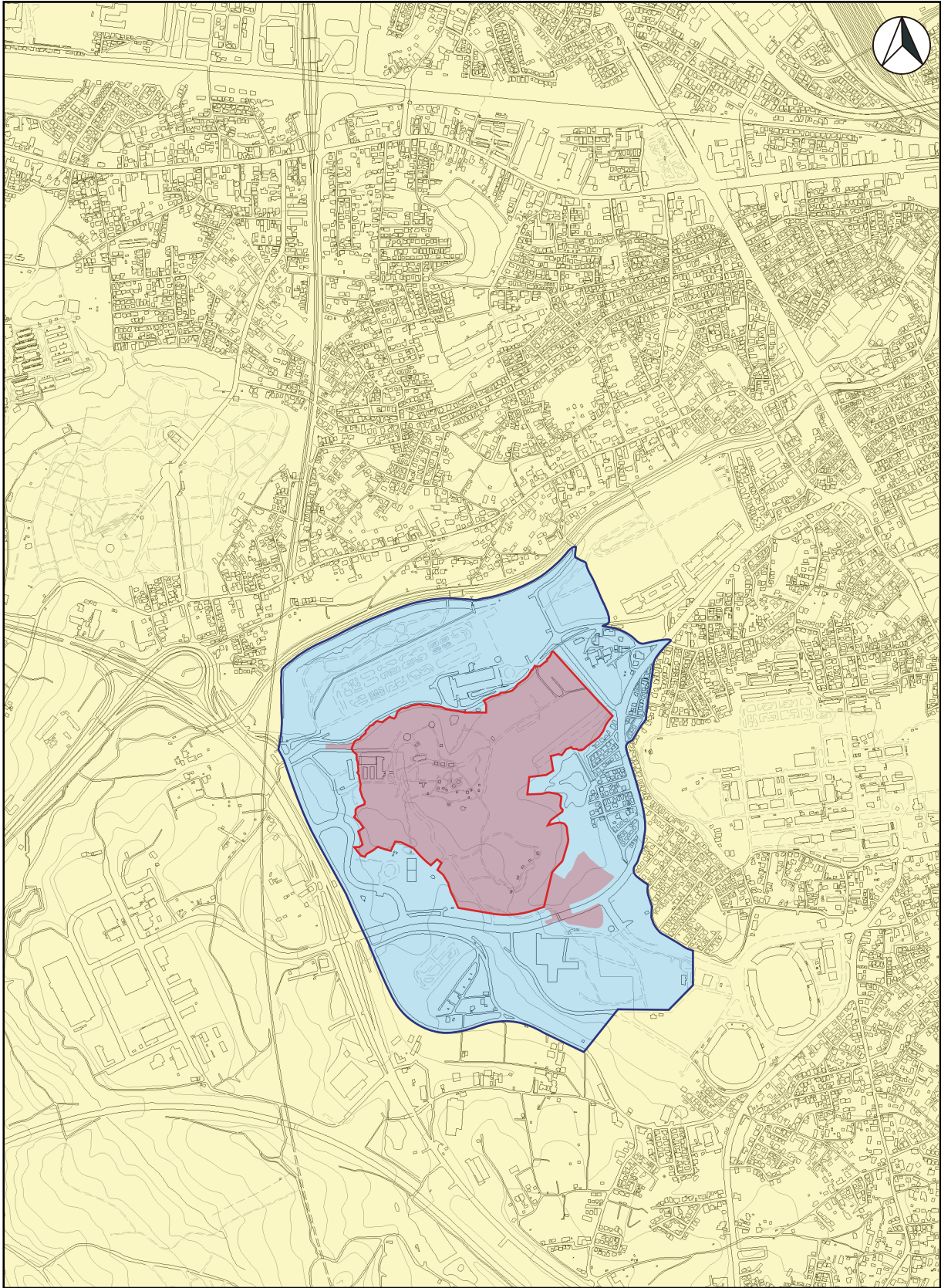


図 006-1 規制図（景観法関係）

006 三内丸山遺跡

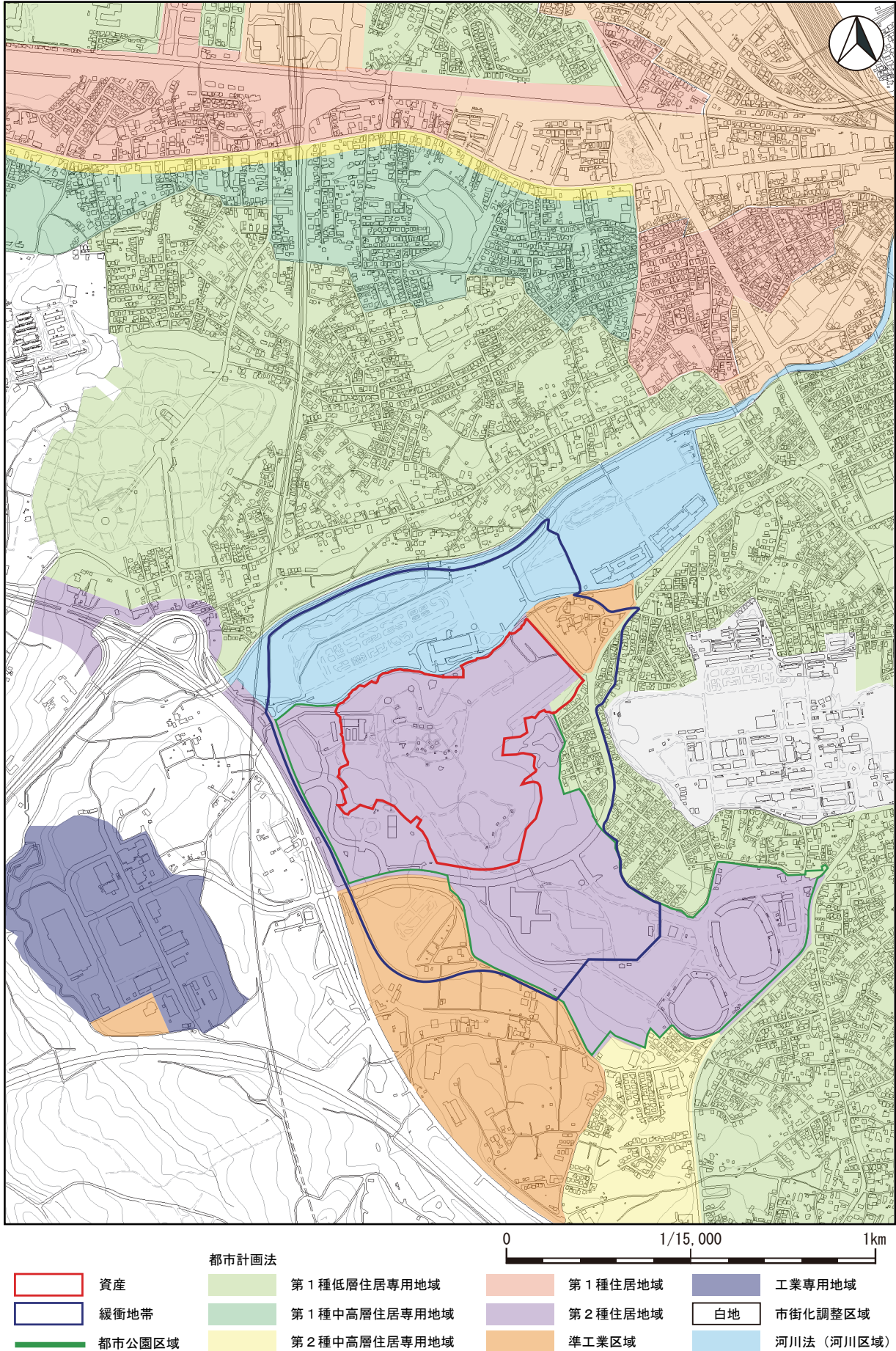


図 006-2 規制図（土地利用規制：国土交通省所管法令）

007 大船遺跡

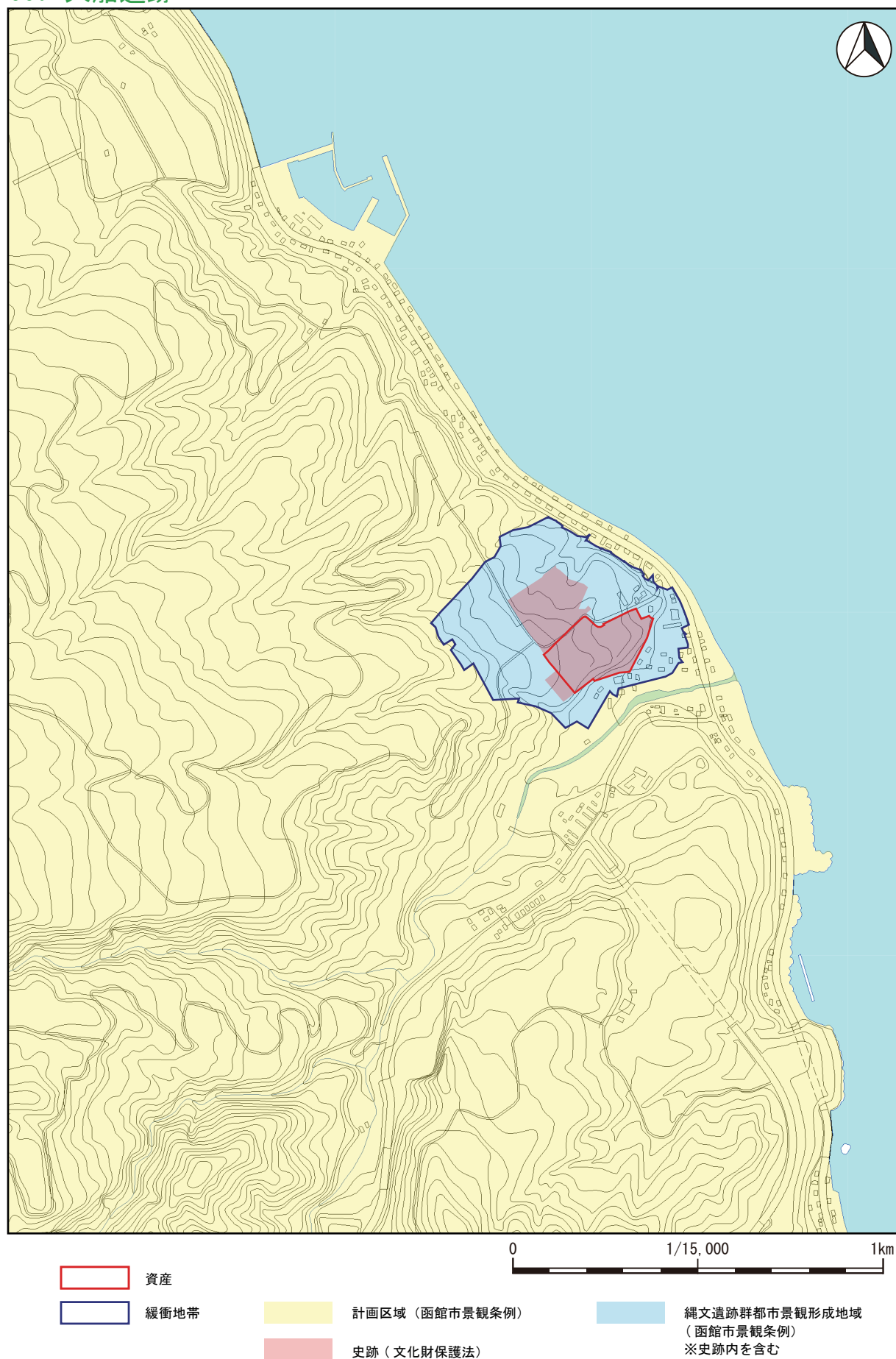


図 007-1 規制図（景観法関係）

007 大船遺跡

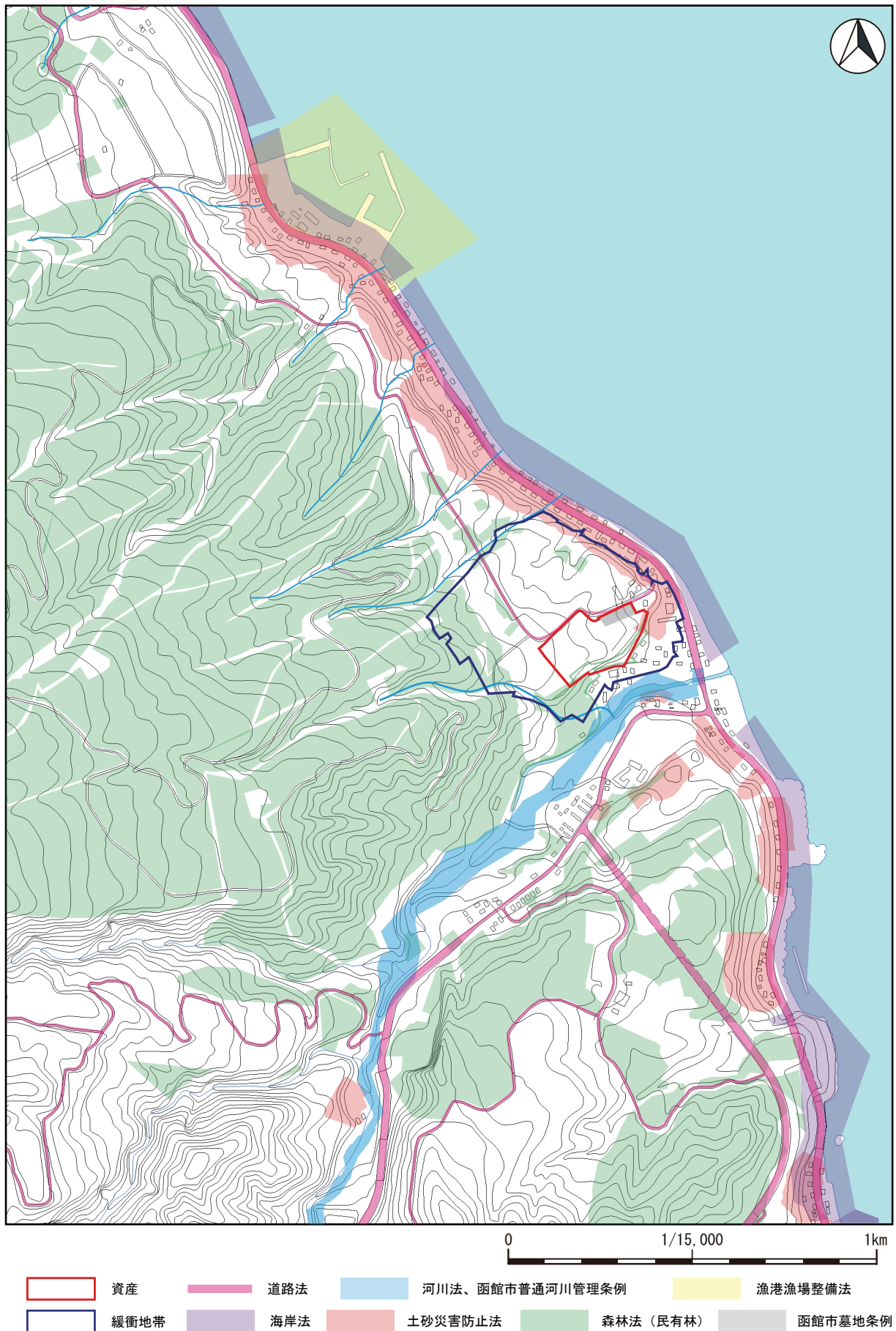


図 007-2 規制図（土地利用規制）

008 御所野遺跡

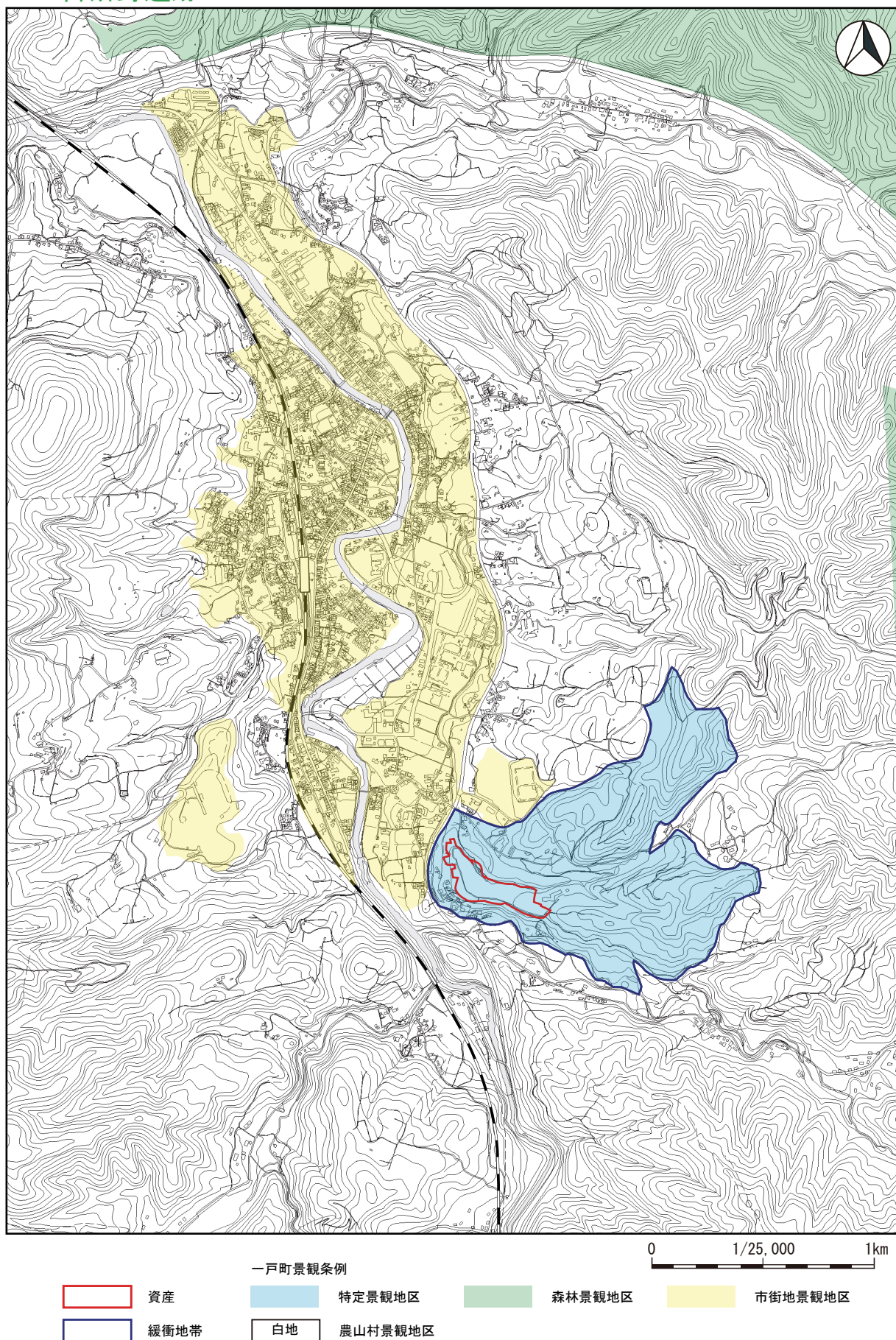


図 008-1 規制図（景観法関係）

008 御所野遺跡

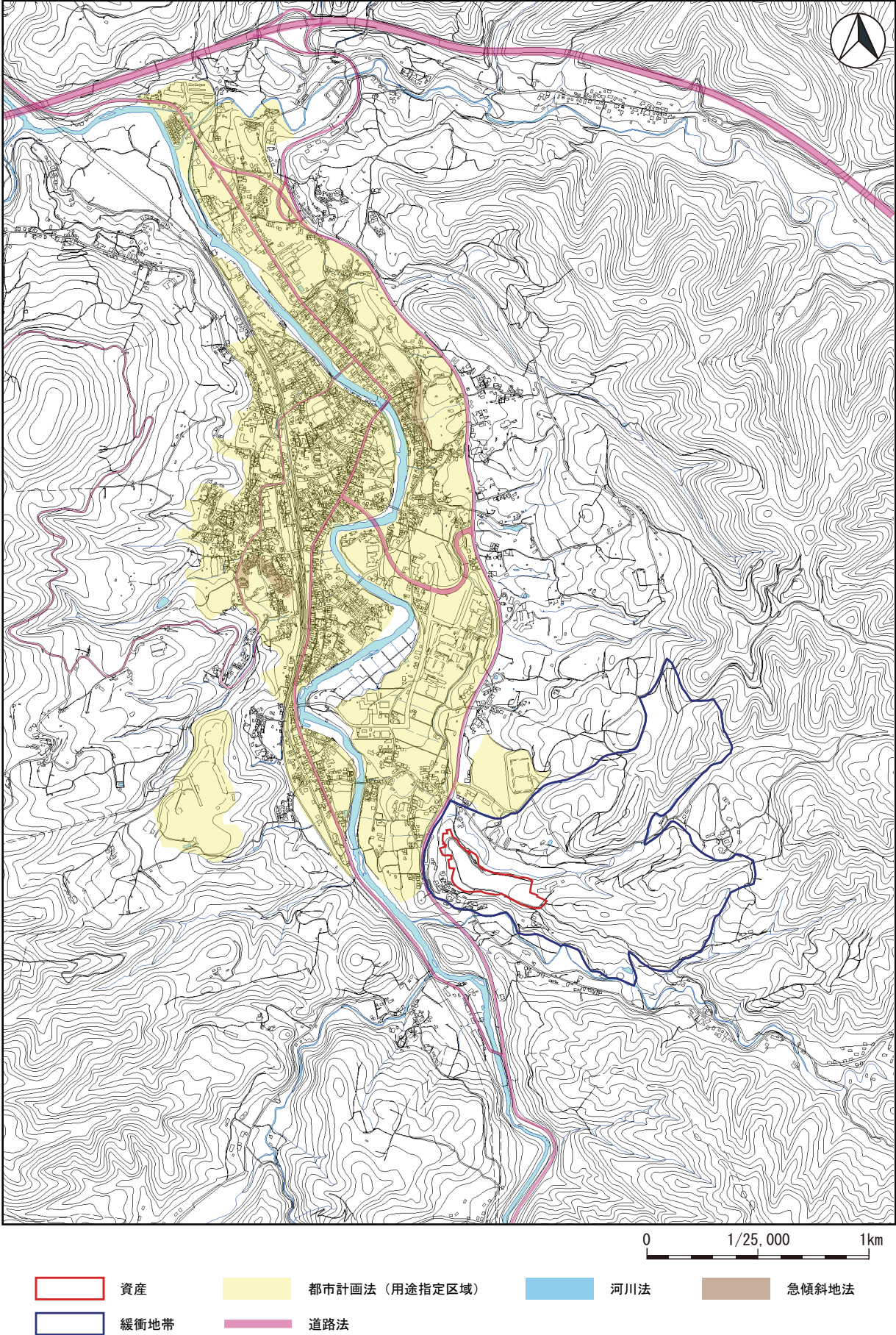


図 008-2 法規制図 (土地利用規制：国土交通省所管法令)

008 御所野遺跡

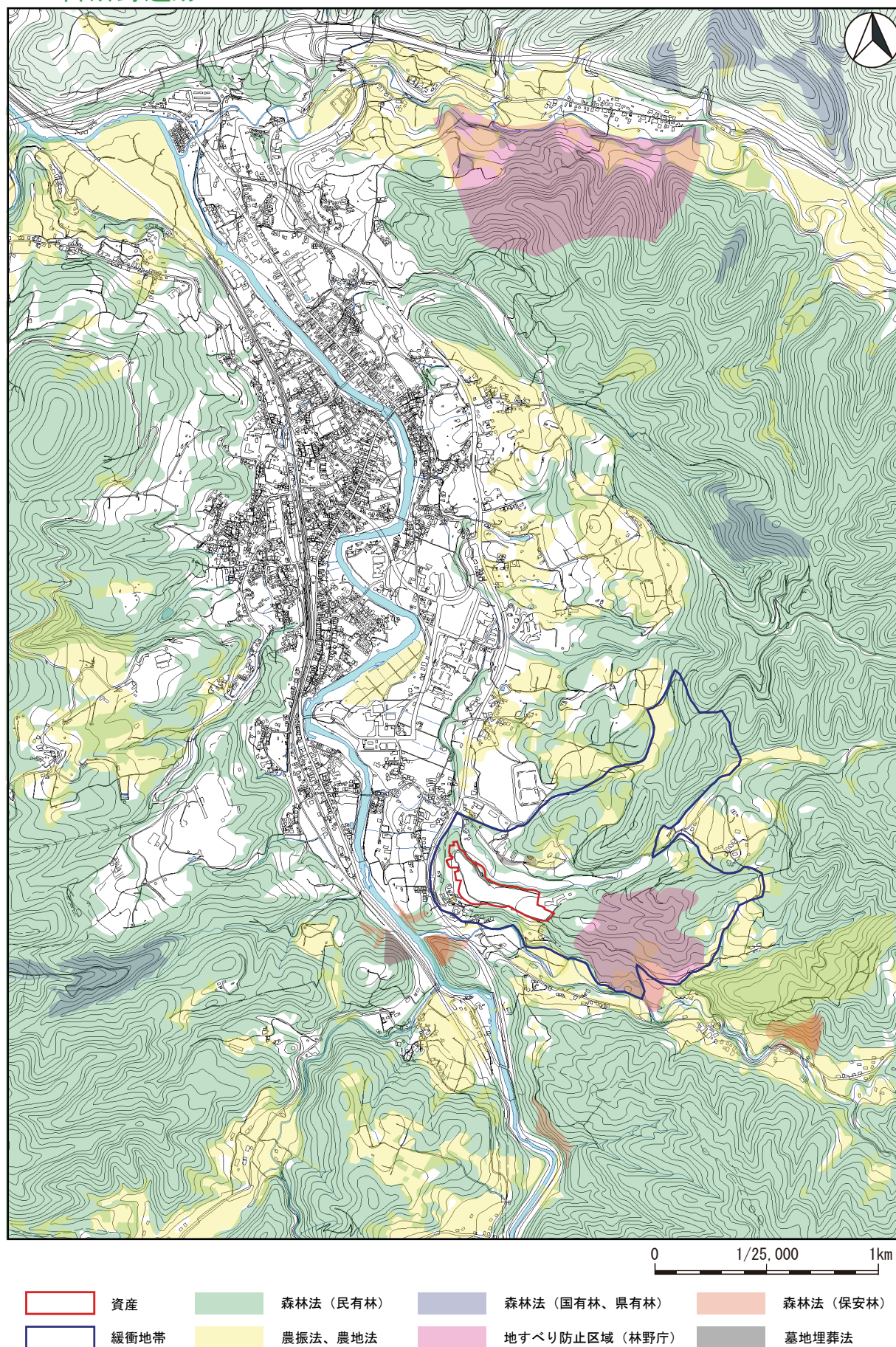


図 008-3 法規制図 (土地利用規制：農林水産省所管法令等)

009 入江貝塚、015 高砂貝塚

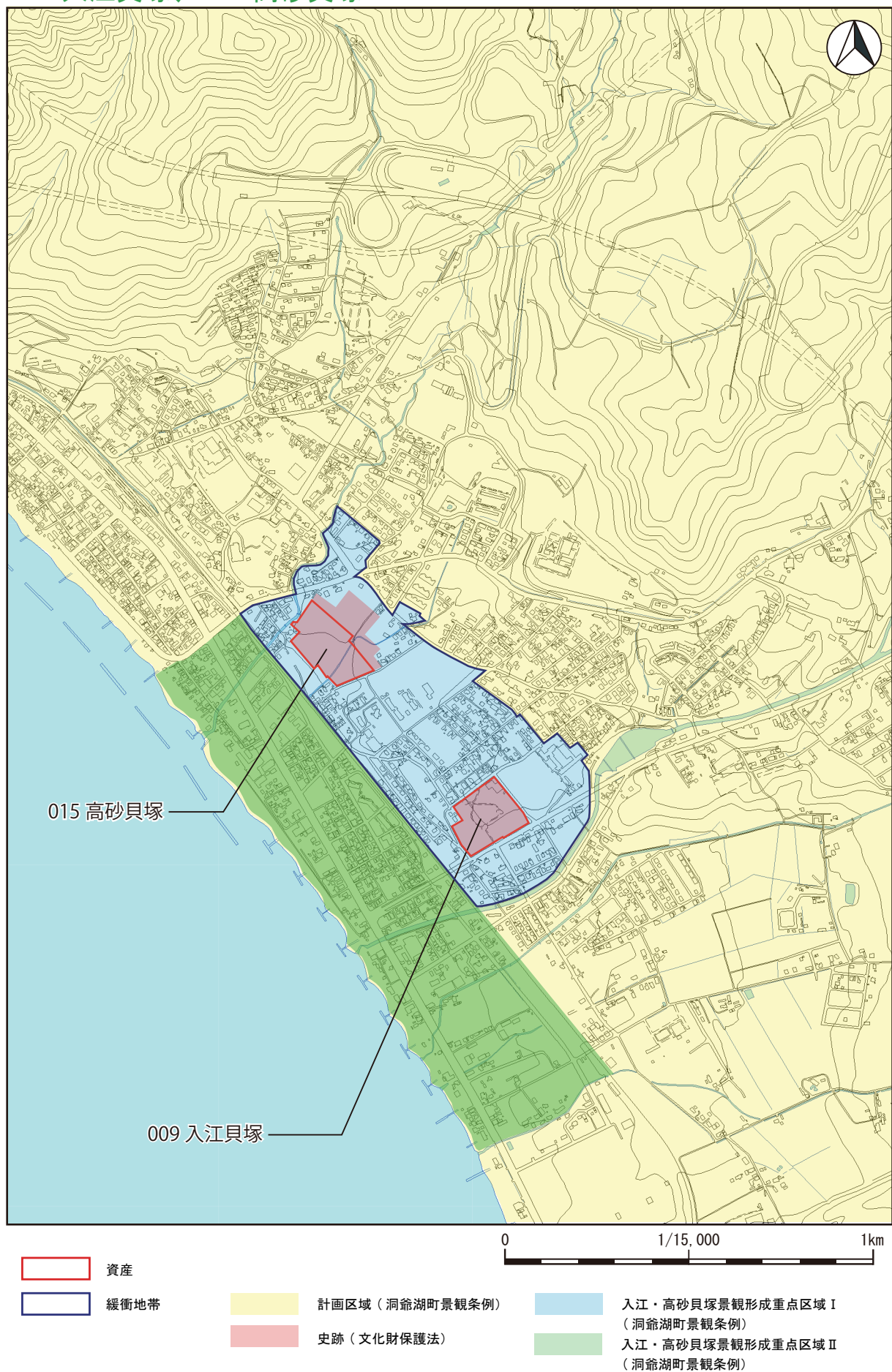


図 009-1 規制図（景観法関係）

009 入江貝塚、015 高砂貝塚

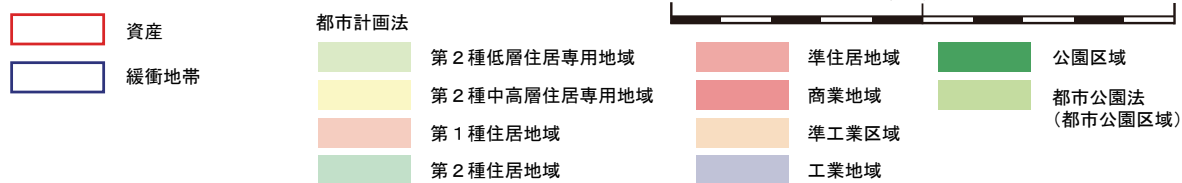
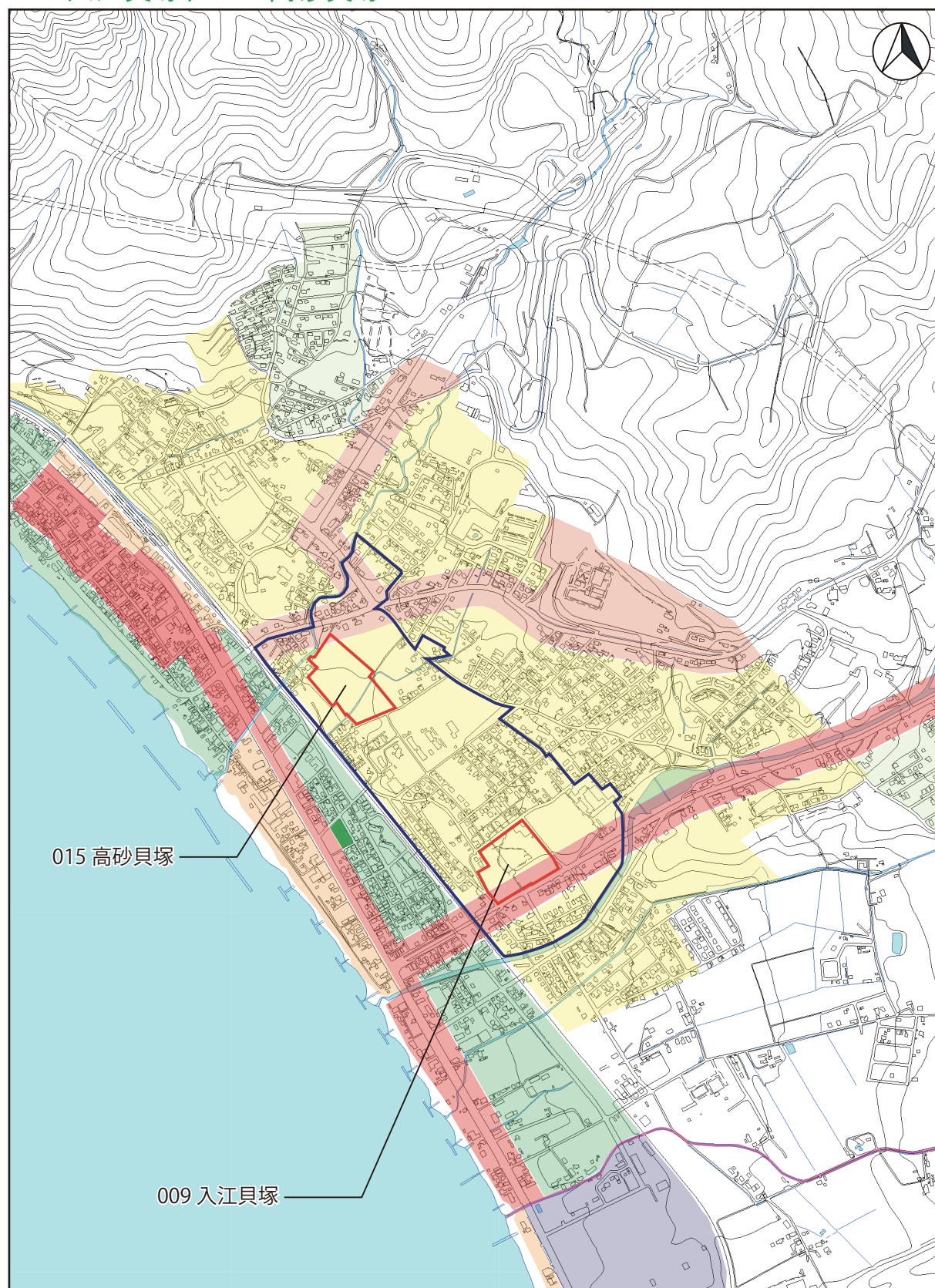


図 009-2 規制図（土地利用規制：国土交通省所管法令（都市計画法））

009 入江貝塚、015 高砂貝塚



図 009-3 規制図（土地利用規制：国土交通省所管法令、農林水産省所管法令）

010 小牧野遺跡

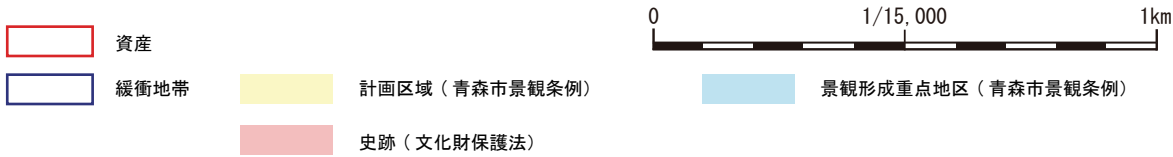
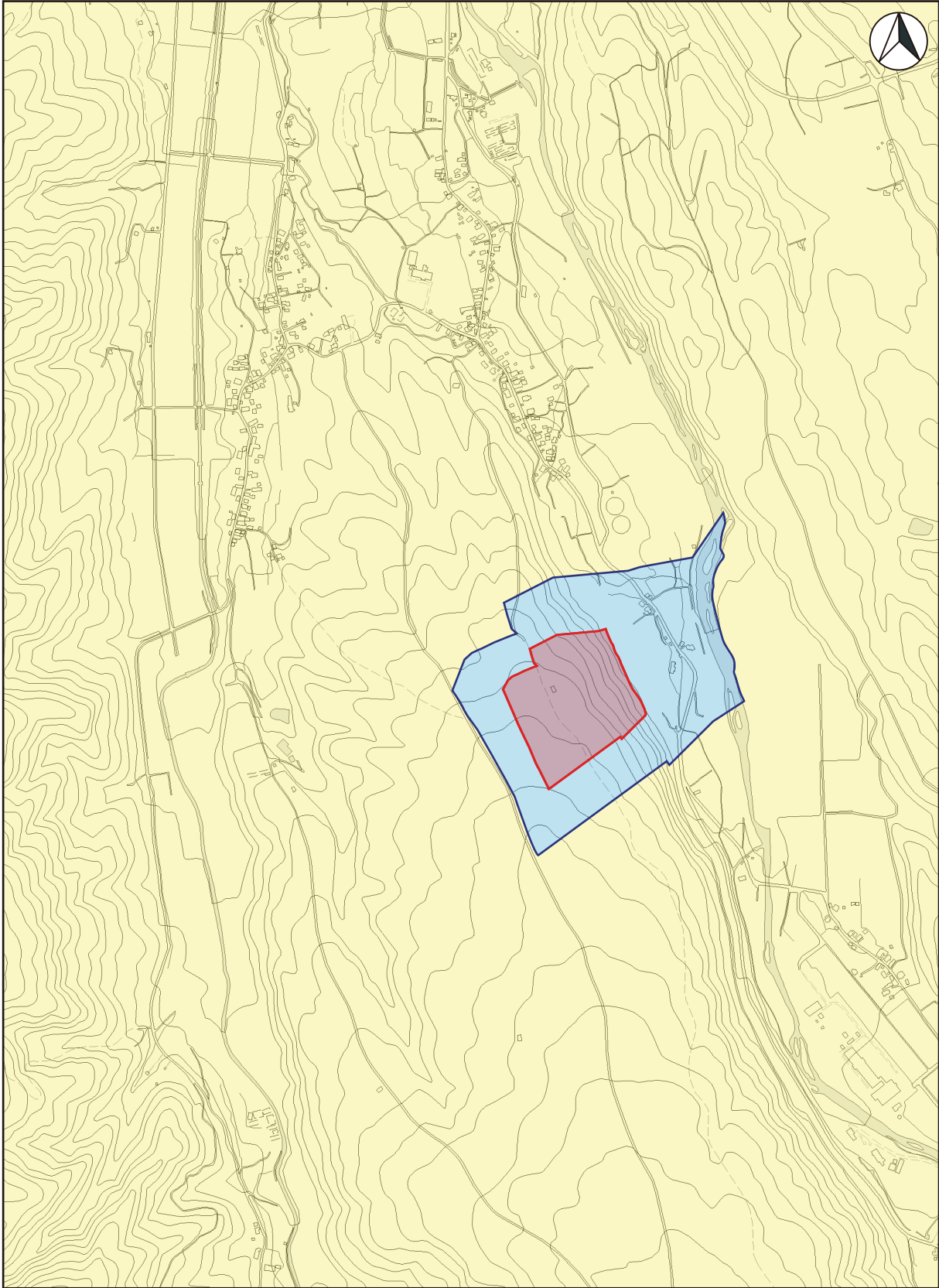


図 010-1 規制図（景観法関係）

010 小牧野遺跡

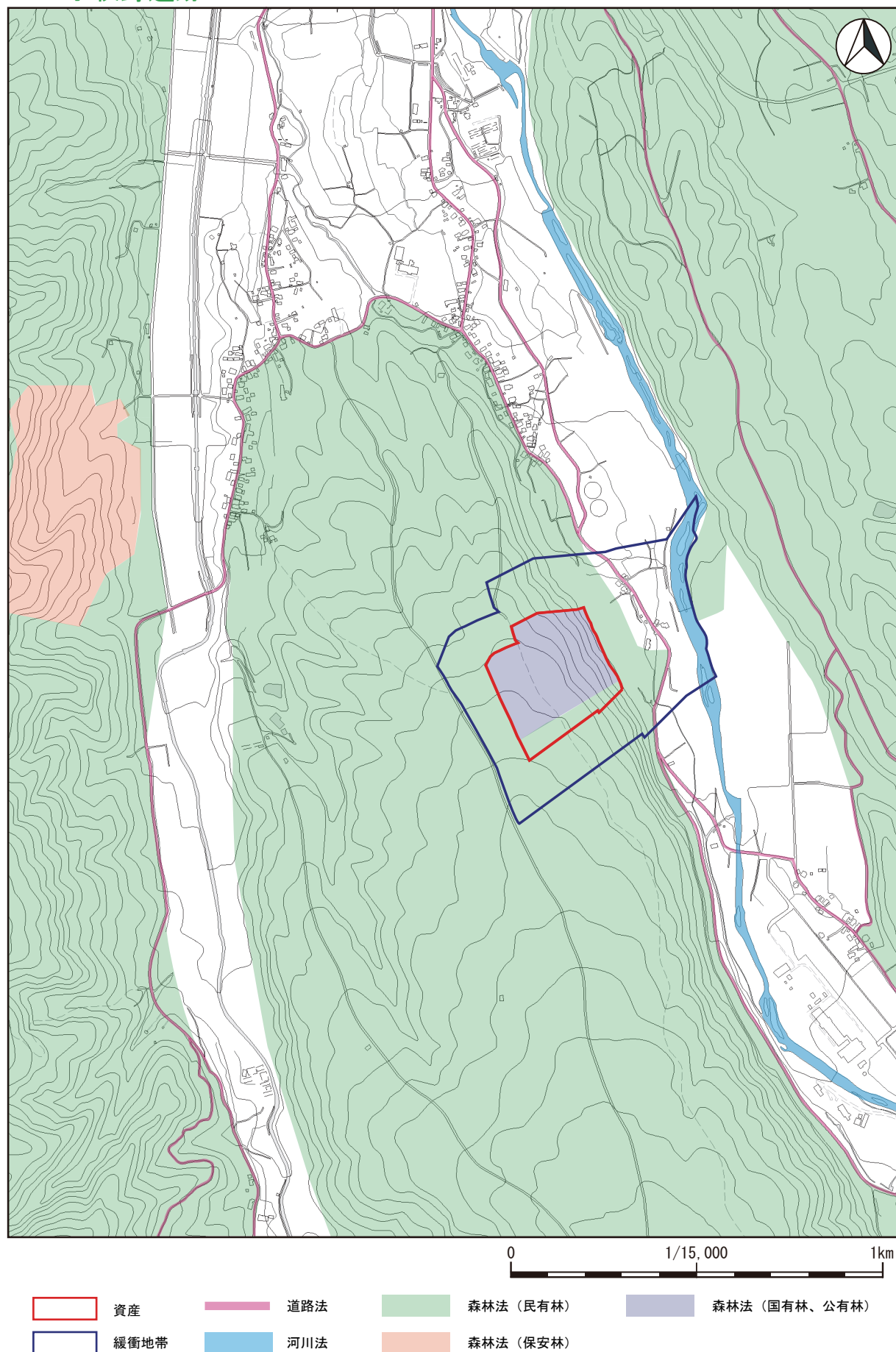


図 010-2 規制図（土地利用規制：国土交通省所管法令、農林水産省所管法令（森林法））

010 小牧野遺跡

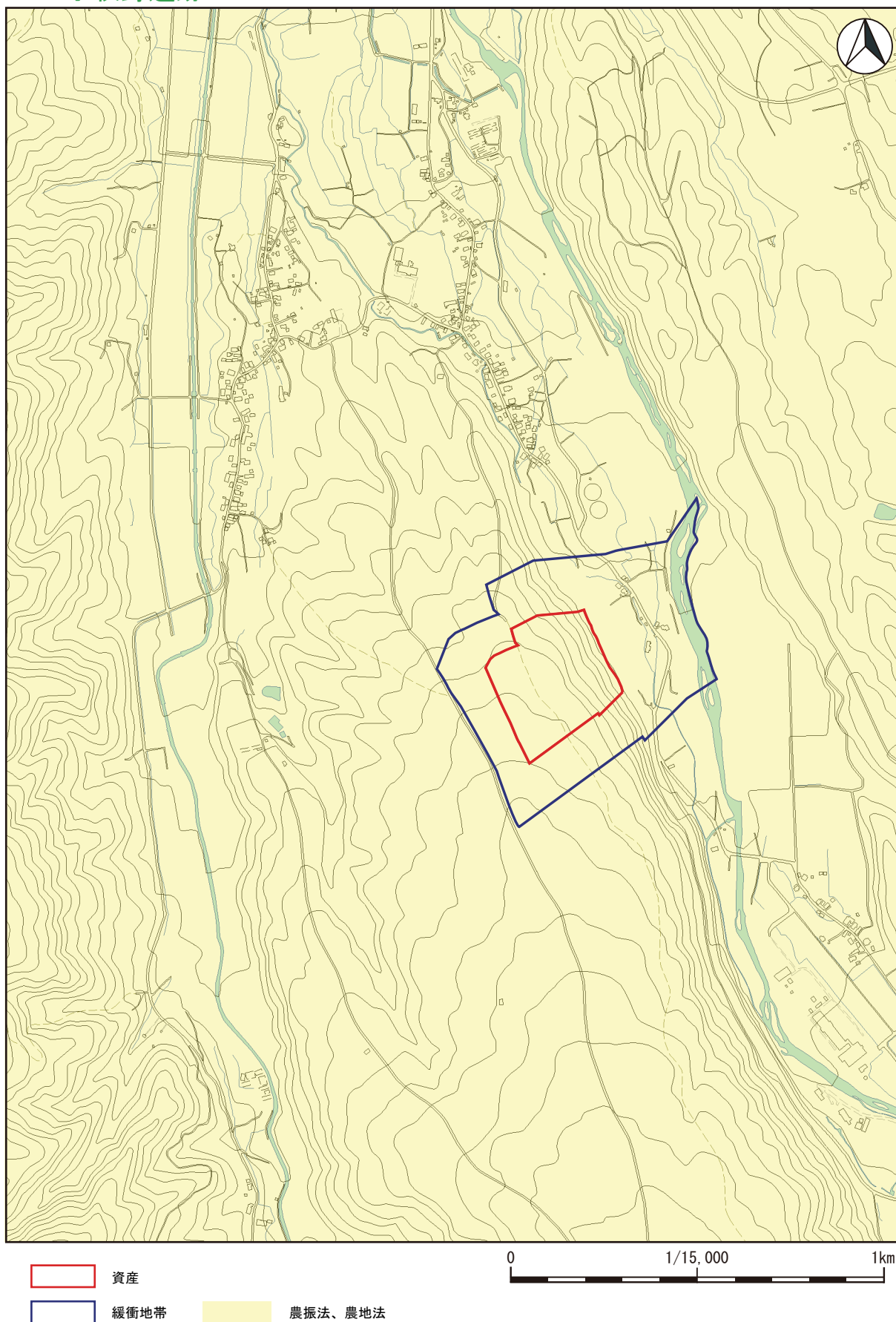


図 010-3 規制図（土地利用規制：農林水産省所管法令）

011 伊勢堂岱遺跡

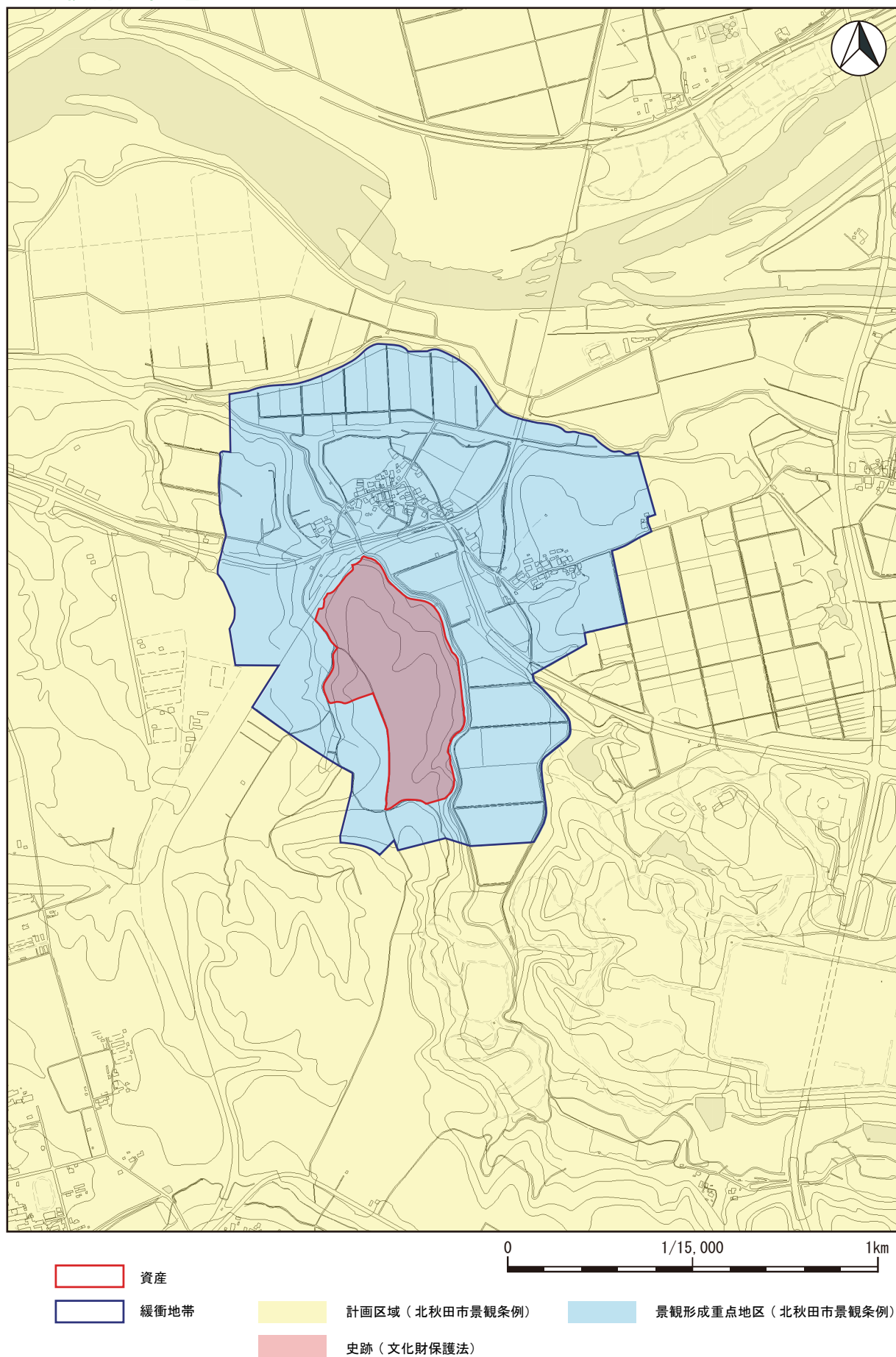


図 011-1 規制図（景観法関係）

011 伊勢堂岱遺跡

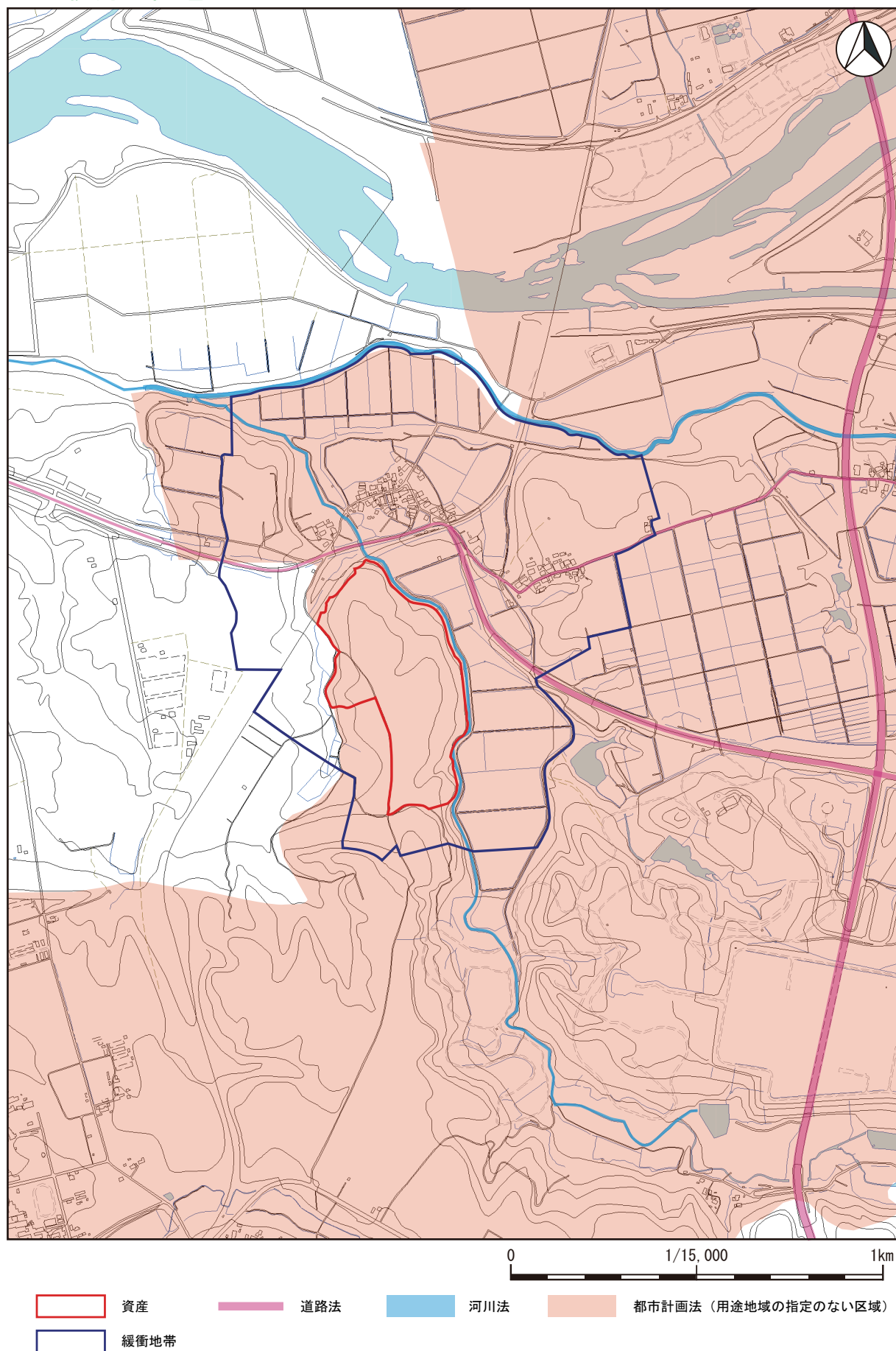


図 011-2 規制図（土地利用規制：国土交通省所管法令）

011 伊勢堂岱遺跡

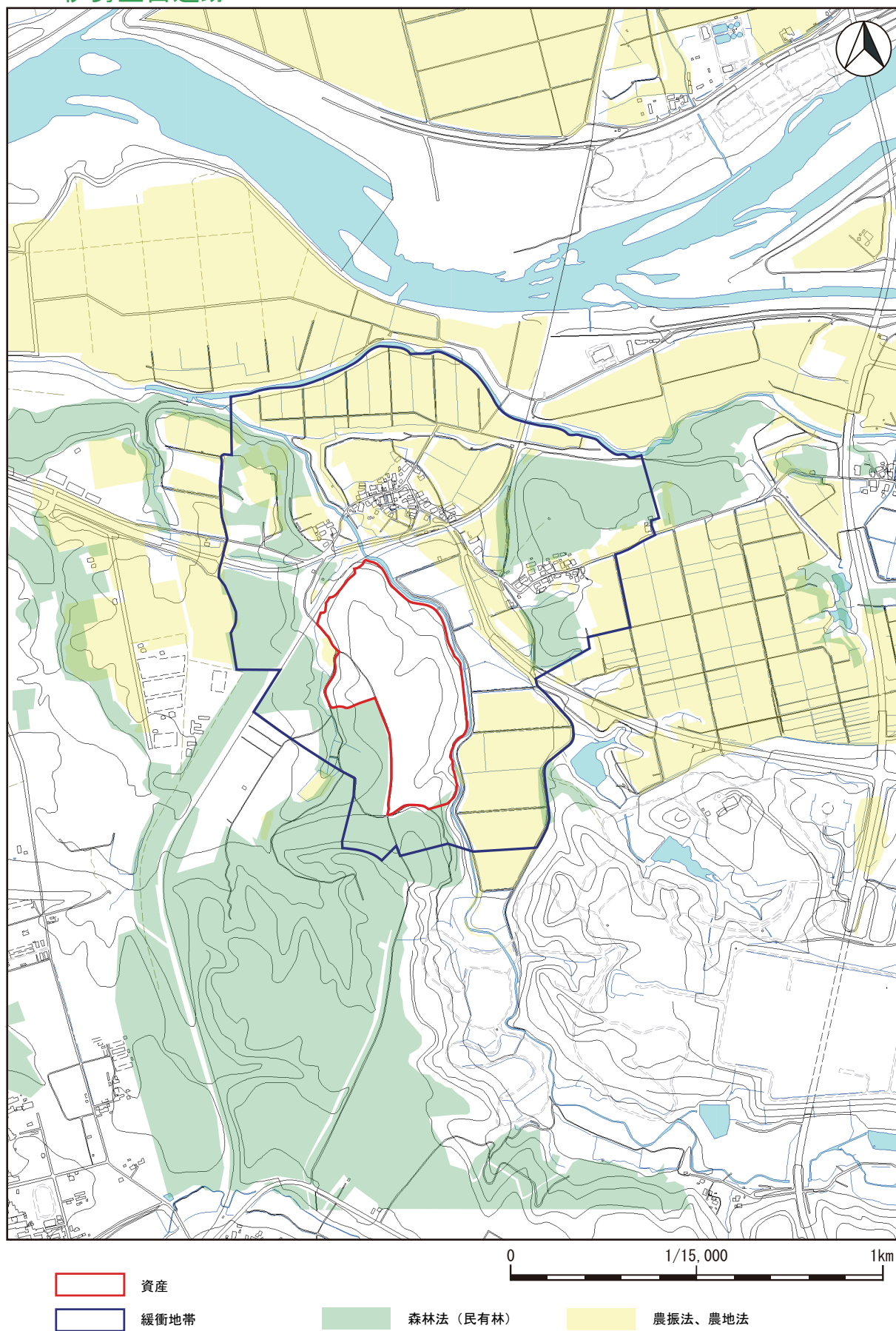


図 011-3 法規制図（土地利用規制、農林水産省所管法令）

012 大湯環状列石

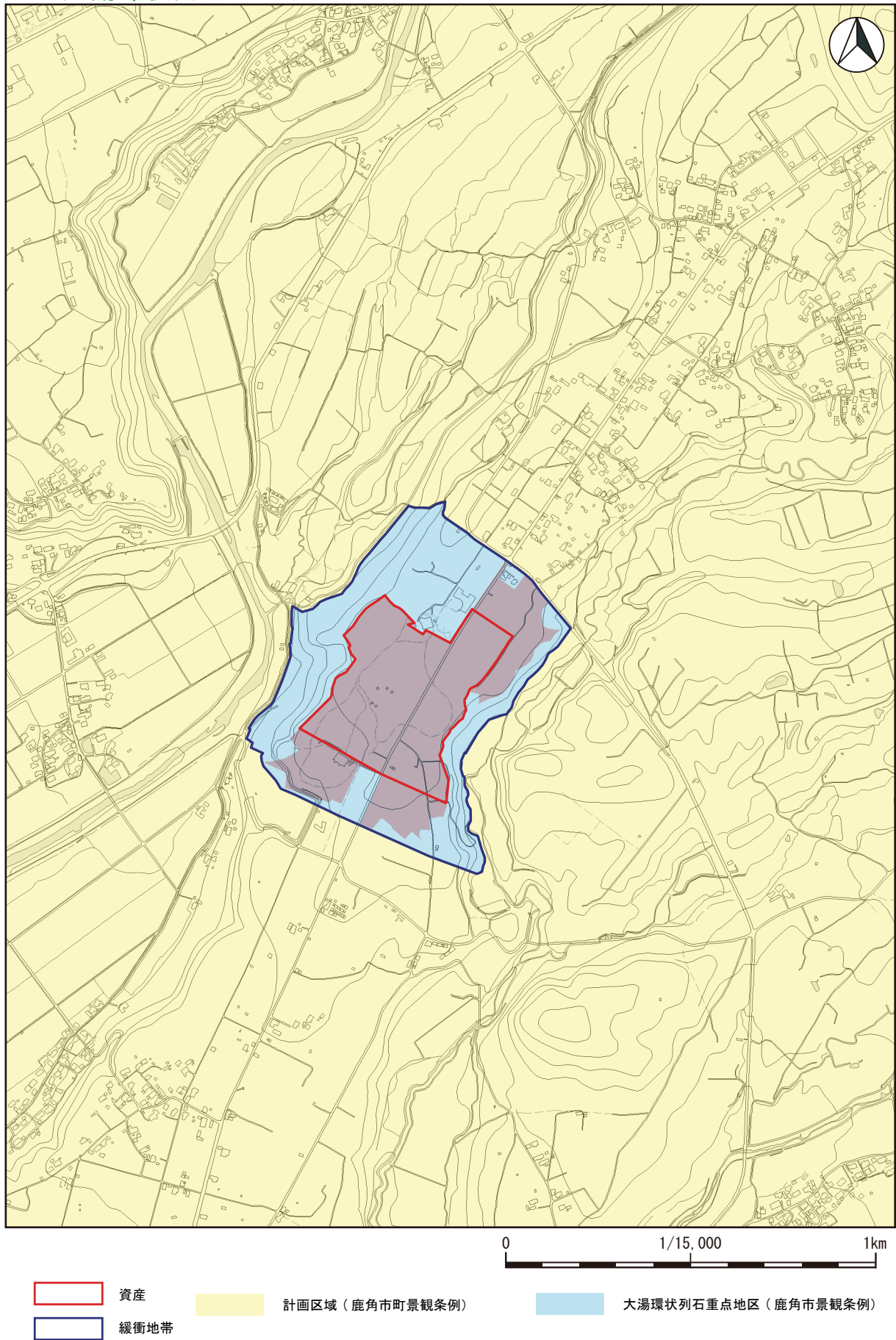


図 012-1 規制図（景観法関係）

012 大湯環状列石

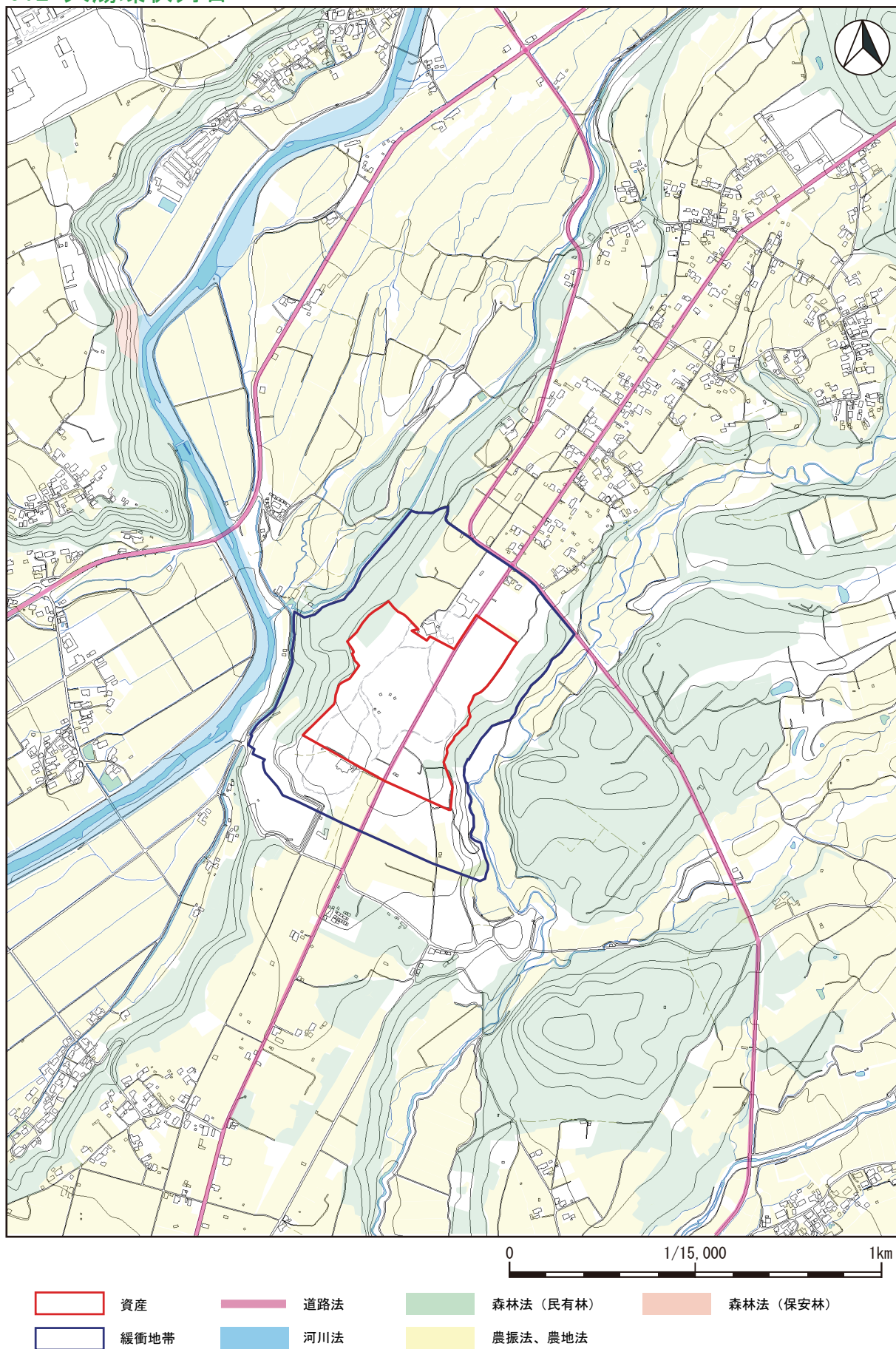
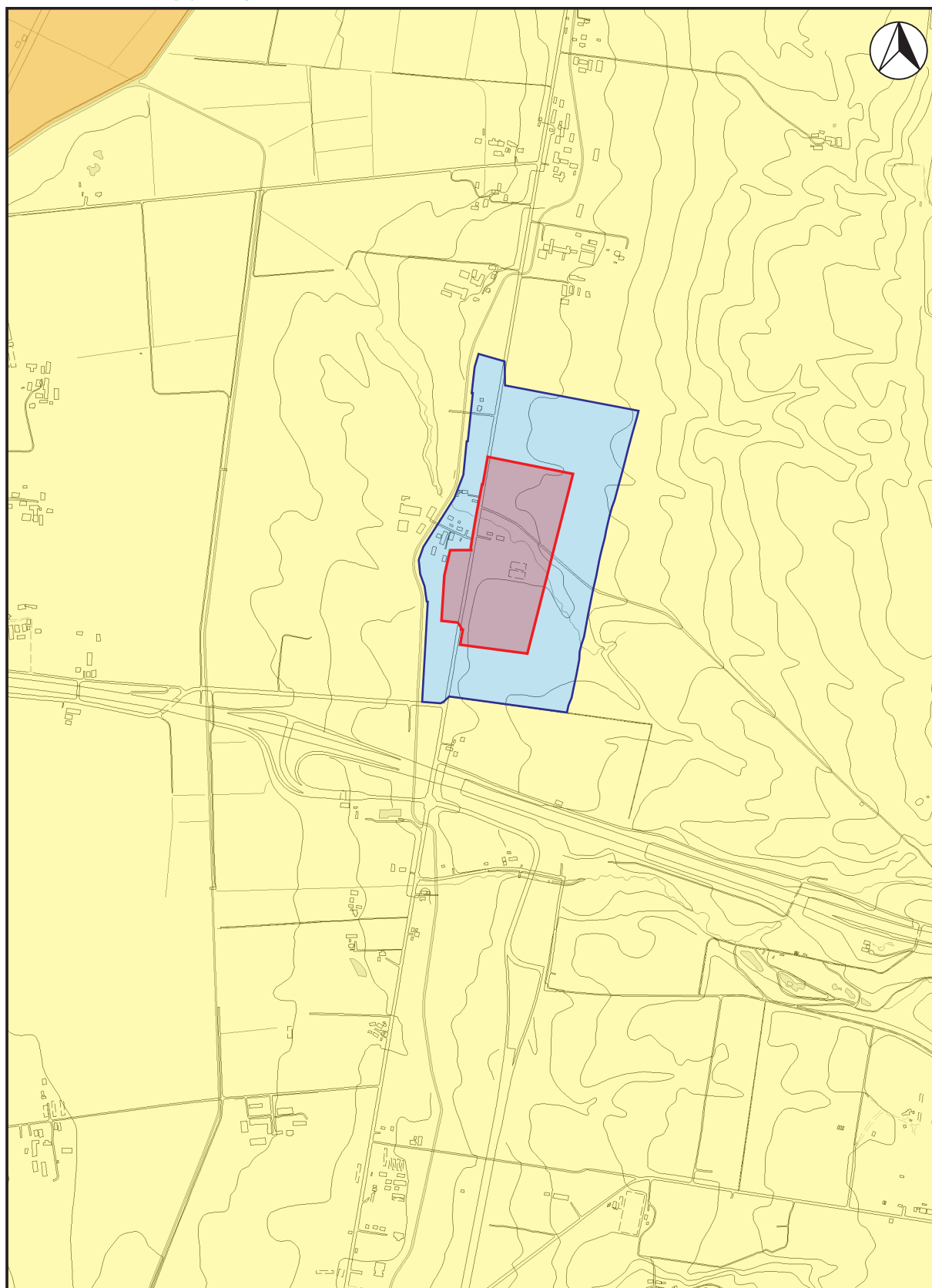


図 012-2 規制図 (土地利用規制)

013 キウス周堤墓群



資産

緩衝地帯

計画区域（千歳市景観条例）

計画区域（北海道景観条例）

景観重点区域（千歳市景観条例）
※史跡内を含む

史跡（文化財保護法）

図 013-1 規制図（景観法関係）

013 キウス周堤墓群

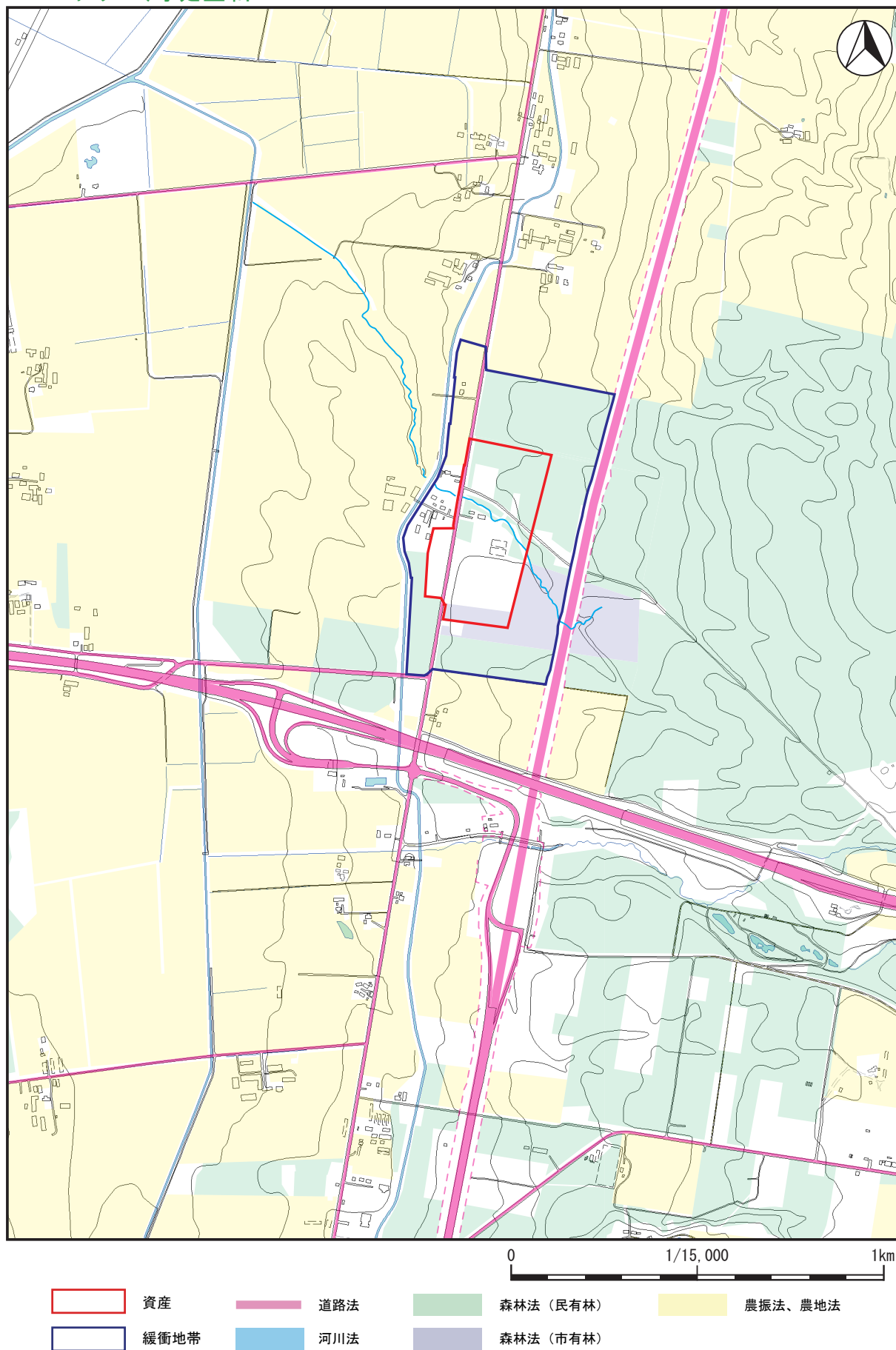


図 013-2 規制図（土地利用規制）

014 大森勝山遺跡

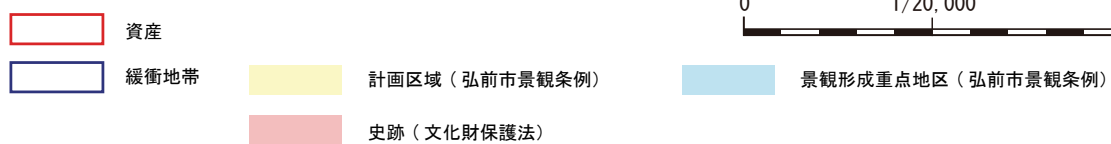
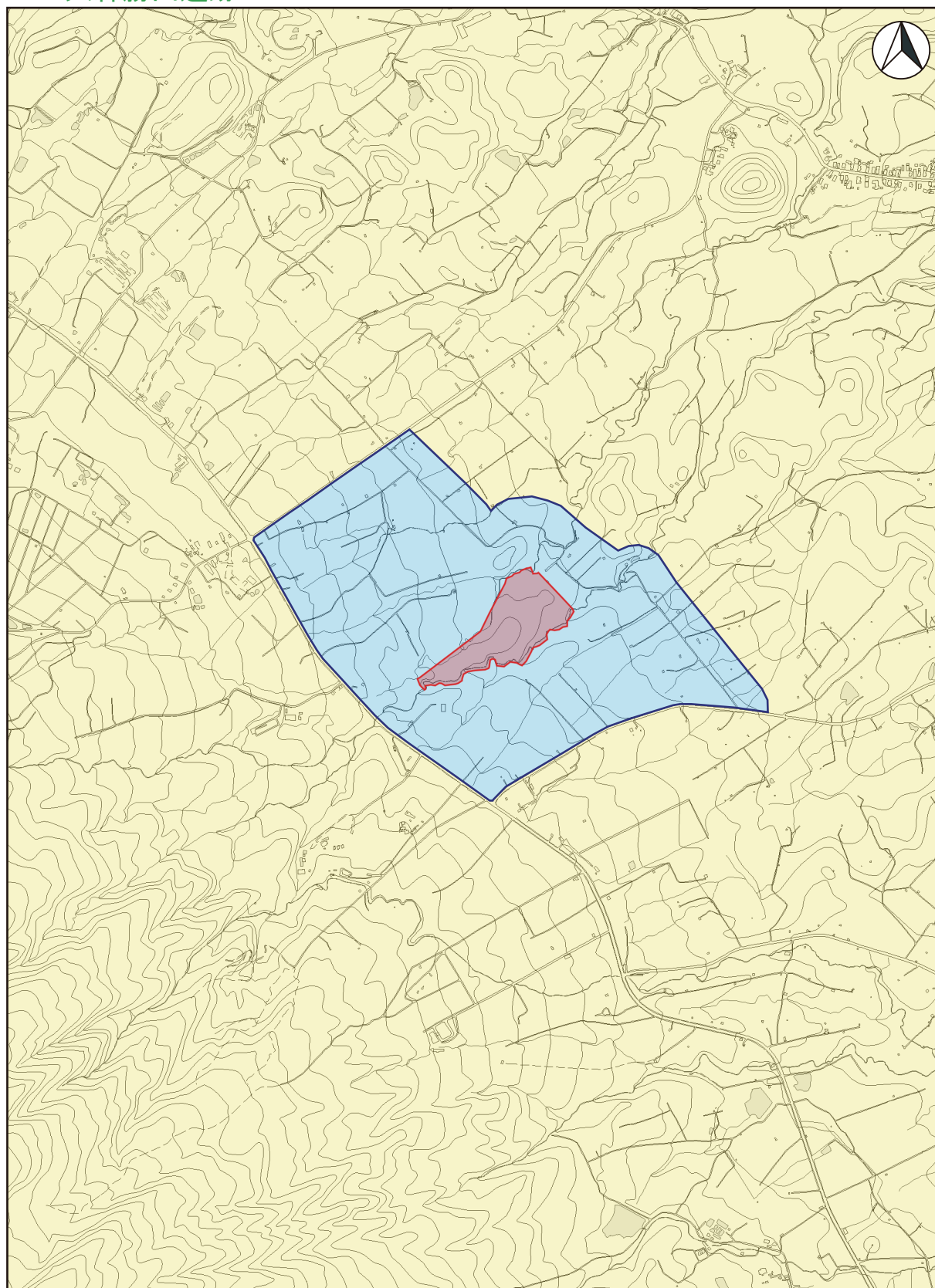


図 014-1 規制図（景観法関係）

014 大森勝山遺跡

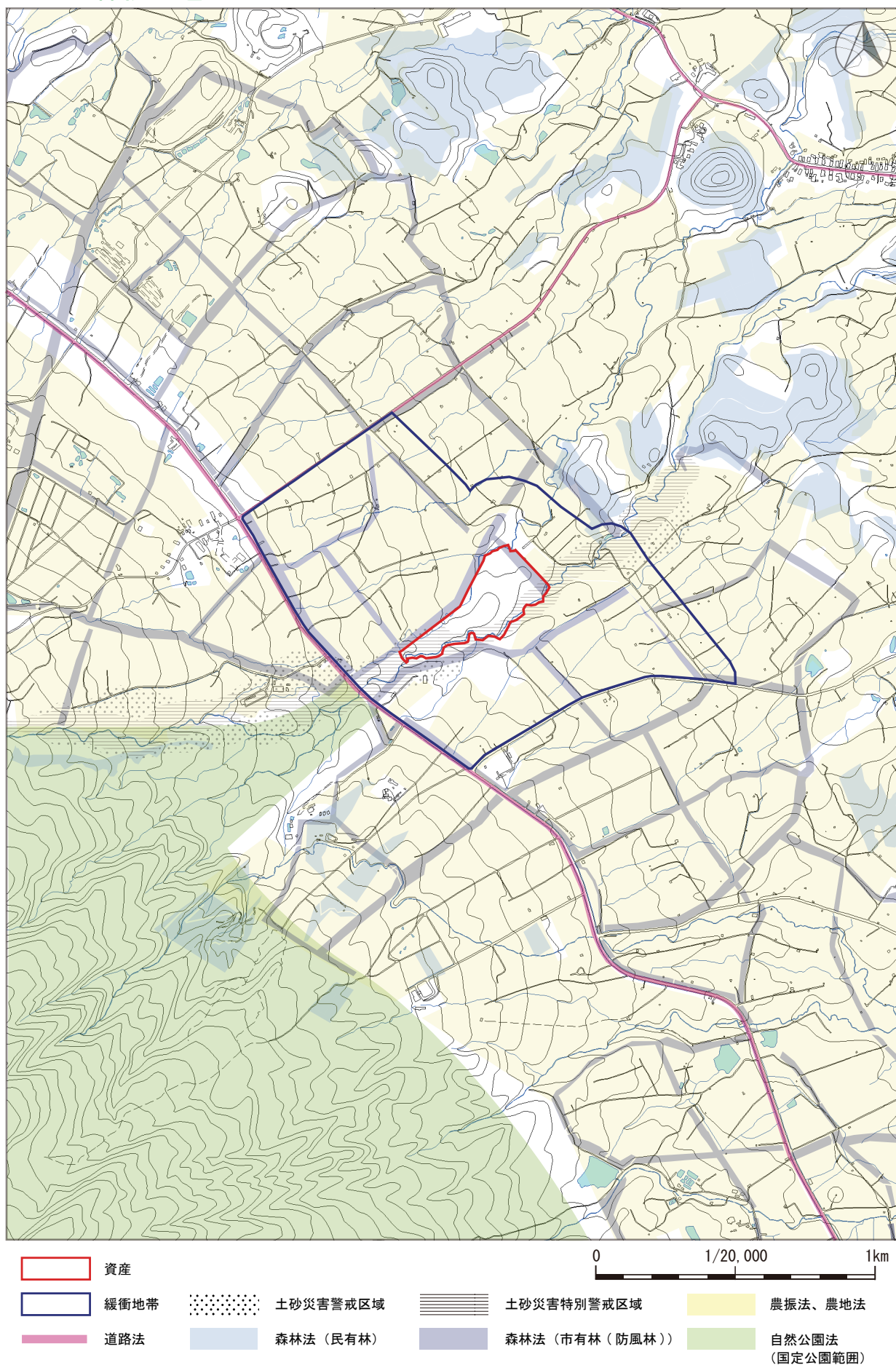
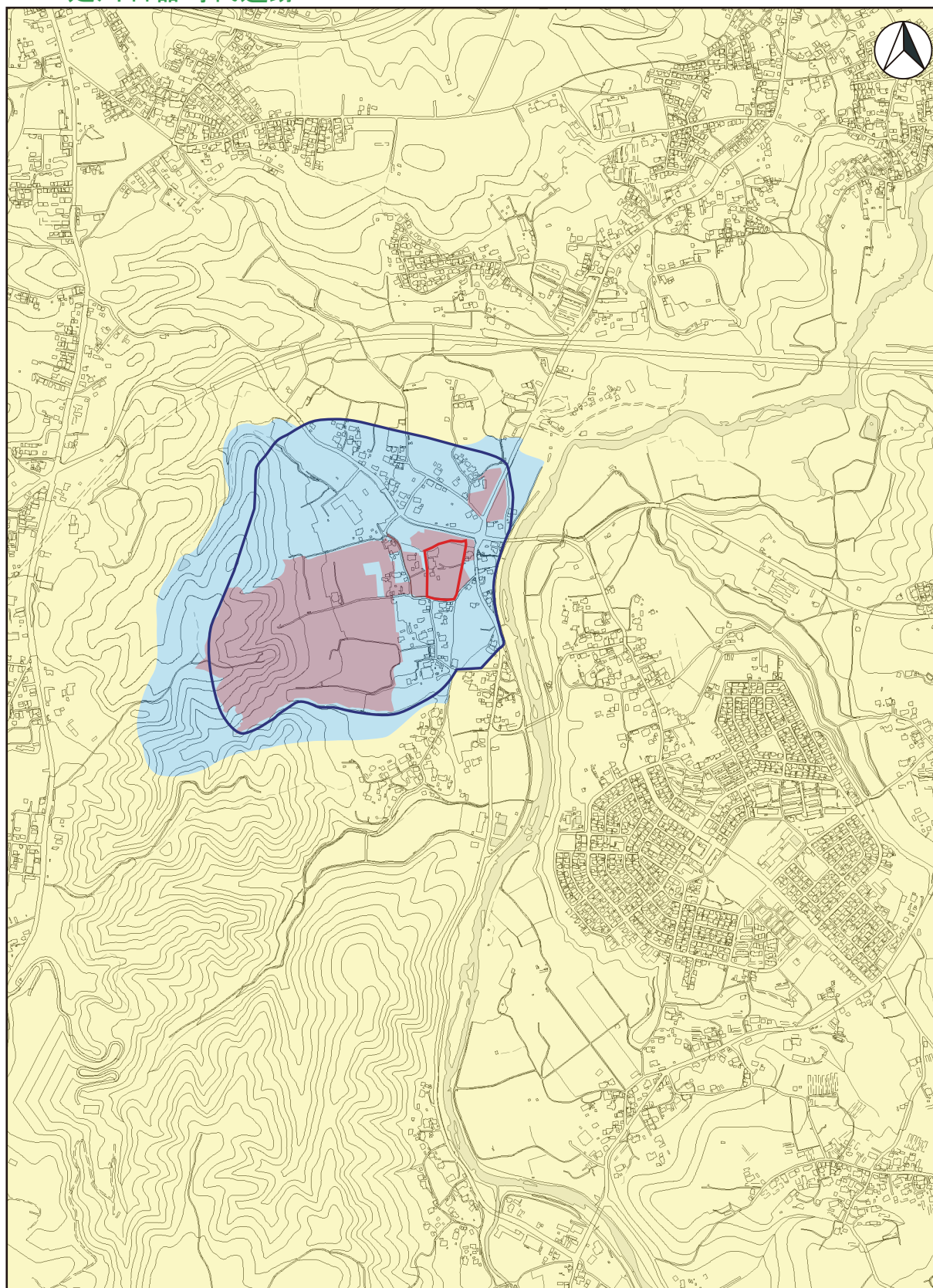


図 014-2 規制図（土地利用規制）

017 是川石器時代遺跡



資産

緩衝地帯

計画区域（八戸市景観条例）

史跡（文化財保護法）

是川景観重点地区（八戸市景観条例）

図 017-1 規制図（景観法関係）

017 是川石器時代遺跡

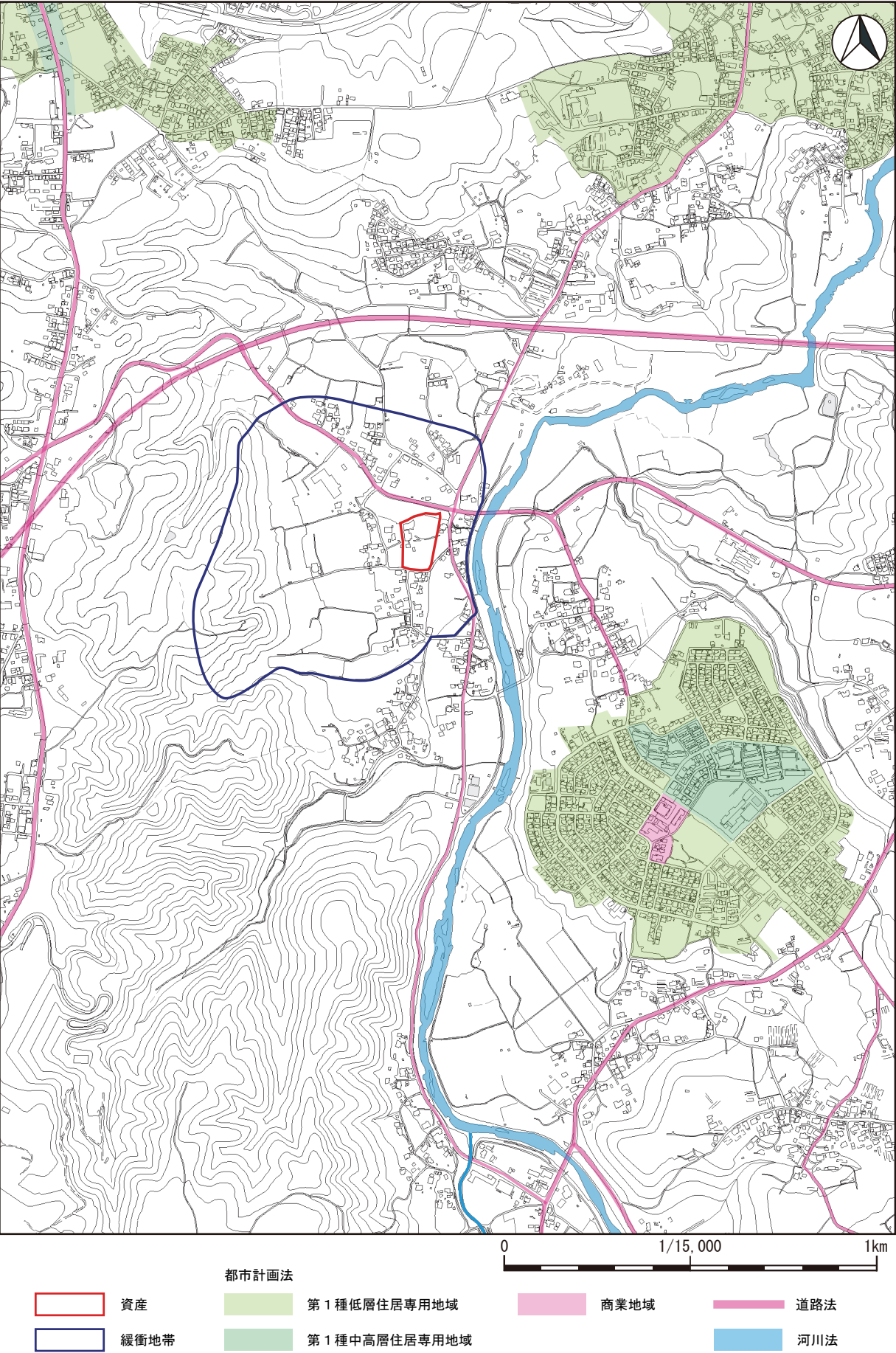


図 017-2 規制図（土地利用規制：国土交通省所管法令）

017 是川石器時代遺跡

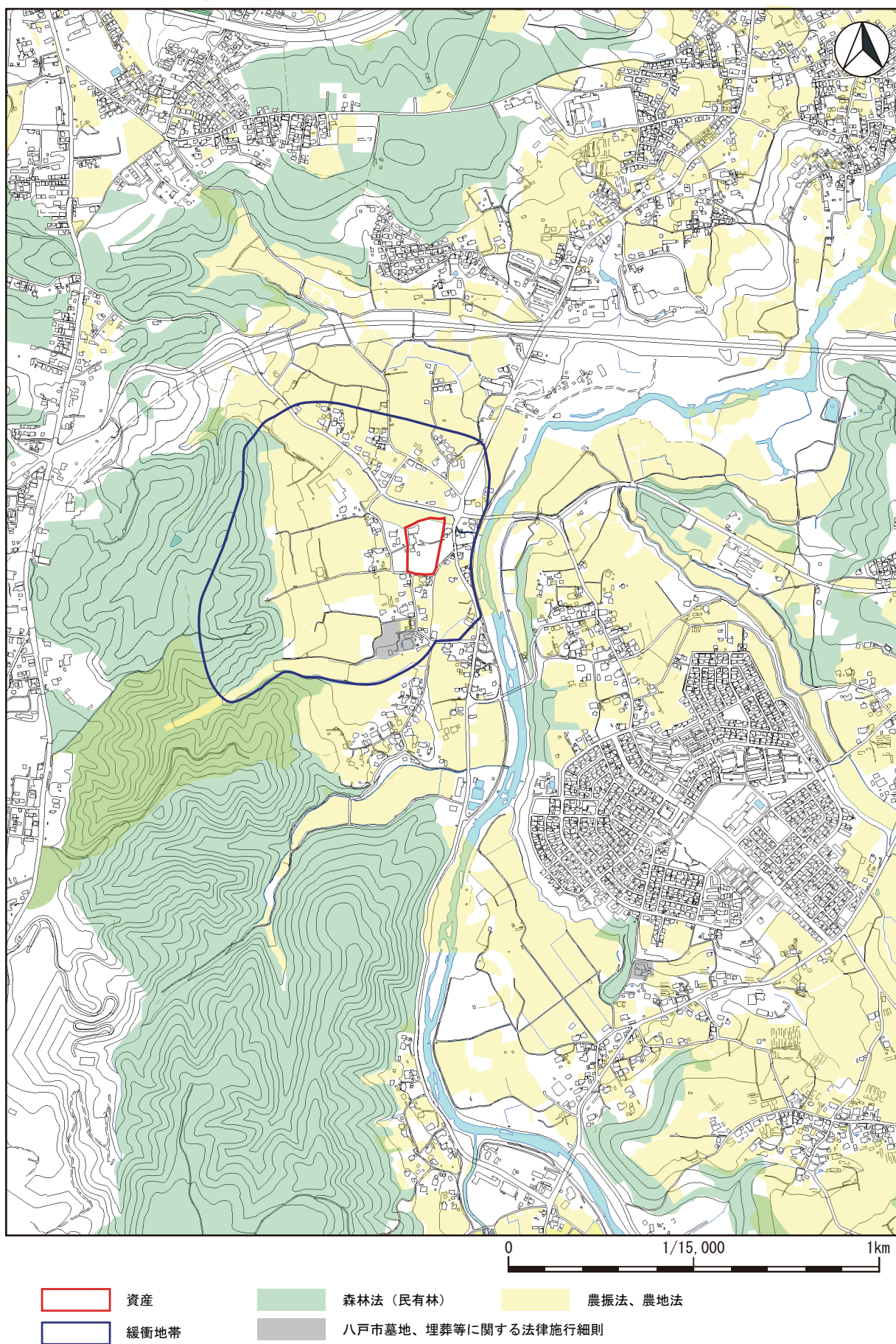


図 017-3 法規制図（土地利用規制：農林水産省所管法令）